

ПРОПОЗИЦІЇ щодо реформування адміністративно-територіального устрою субрегіонального рівня Київської області

Департаментом містобудування та архітектури Київської обласної державної адміністрації був підготовлений проект адміністративно-територіального устрою субрегіонального рівня Київської області, що ділить Київську область на 5 районів - одиниць субрегіонального рівня (ОСР). Проте, даний проект не в повній мірі враховує норми Директиви № 1059/2003 Європейського Парламенту і Ради «Про створення загальної класифікації територіальних одиниць для статистики (NUTS)» від 26 травня 2003 року (із змінами та доповненнями) та Методичних рекомендацій щодо критеріїв формування адміністративно-територіальних одиниць субрегіонального (районного) рівня, розроблених Міністерством регіонального розвитку, будівництва житлово-комунального господарства України, зокрема, щодо транспортної доступності центрів районів та принципів їх визначення.

Проект, що розроблений Департаментом не враховує такі критерії, що суперечать Методичним рекомендаціям, як:

- будь-який населений пункт, розташований у межах 30-ти кілометрової зони доступності від межі міста – обласного центру, не може розглядатися як потенційний адміністративний центр ОСР; *(три з п'яти запропонованих адмінцентрів розташовані ближче 30 км від Києва);*
- адміністративним центром ОСР може бути місто, чисельність населення якого становить не менше як 50 тис. осіб *(Васильків – 37 тис. осіб, Переяслав-Хмельницький - 23 тис. осіб);*
- якщо межі двох або більше міст, чисельність постійного населення яких становить не менше, ніж 50 тис. осіб, розташовані один від одного на відстані менше ніж 30 км, то адміністративним центром ОСР визначається місто, чисельність населення якого найбільша *(центром району визначений Васильків, хоча чисельність населення Фастова більша на третину).*

Причиною даних невідповідностей, напевне, є неврахування особливості Київської області, що проявляється у відсутності обласного центру, і, як наслідок, у неможливості створення Київського району (ОСР). Проте, розробники проекту не врахували, що дана особливість вимагає індивідуального підходу до Київської області з урахуванням максимального задоволення потреб громадян. З цією метою за базу для розробки моделі адміністративно-територіального устрою області пропонується взяти схему функціонування системи екстреної медичної допомоги.

Так, в Київській області успішно функціонують 6 станцій екстреної медичної допомоги, які розташовані в містах Біла Церква, Бровари, Вишгород, Обухів, Переяслав-Хмельницький, Фастів. Кожна зі станцій обслуговує закріплені за нею райони, які визначалися за критеріями транспортної доступності та густини населення. Дана система функціонує з 2013 р. та на практиці довела свою ефективність.






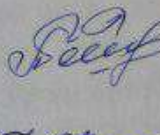





Зважаючи на вищезазначене та з врахуванням методичних рекомендацій, прийнятих Мінрегіонбудом, доцільно утворити 6 районів – одиниць субрегіонального рівня з наступними адміністративними центрами: Біла Церква, Бровари, Ірпінь, Обухів, Переяслав-Хмельницький, Фастів.

**Проект формування одиниць
субрегіонального рівня в Київській області**

	Назва району	Центр	Складові елементи-райони	Населення, осіб	Межа доступності, км
1.	Білоцерківський	Біла Церква	Білоцерківський Володарський Рокитнянський Сквирський Ставищенський Таращанський Тетіївський	525 330	орієнтовно 60 км
2.	Ірпінський	Ірпінь	Боярська ОТГ Бучанська ОТГ Бородянський Вишгородський Іванківський Ірпінська МР Поліський	452 950	орієнтовно 60 км
3.	Фастівський	Фастів	Васильківський Васильківська ОТГ Макарівський Фастівський	203 346	орієнтовно 60 км
4.	Обухівський	Обухів	Обухівський Богуславський Кагарлицький Миронівський Ржищівська ОТГ Чабанівська ОТГ	231 543	орієнтовно 60 км
5.	Броварський	Бровари	Броварський Бориспільський	320 298	орієнтовно 60 км
6.	Переяслав-Хмельницький	Переяслав-Хмельницький	Переяслав-Хмельницький Баришівський Згурівський Яготинський Березанська ОТГ	229 861	орієнтовно 60 км

Даний проект краще враховує потреби мешканців, зорієнтований на підтримку перспективних точок зростання та вирівнювання дисбалансу

розміщення продуктивних сил регіону, а також враховує перспективи формування столичної агломерації.

- | | | |
|---|---|--------------------------|
| <u>Кастівський міський голова</u> |  | <u>М. В. Гемзюк</u> |
| <u>Обухівський міський голова</u> |  | <u>О. М. Шевченко</u> |
| <u>Каларашський міський голова</u> |  | <u>О. О. Панюта</u> |
| <u>Бучацький міський голова</u> |  | <u>В. М. Демид</u> |
| <u>Радішівська РДА голова</u> |  | <u>В. В. Шевченко</u> |
| <u>В. О. Колосівський селищний голова</u> |  | <u>М. О. Бондаренко</u> |
| <u>Голова Товариства ОТГ Станьків</u> | | <u>О. В. Панчук</u> |
| <u>В. О. селищного голова Бірків</u> |  | <u>Босой Д. А.</u> |
| <u>Голова Радішівської Р/Р</u> |  | <u>Александров С. І.</u> |
| <u>Лакарівський селищний голова</u> |  | <u>В. А. Сокоф</u> |
| <u>Миронівський міський голова</u> |  | <u>В. М. Савенко</u> |
| <u>Білозерський міський голова</u> |  | <u>В. М. Демид</u> |