



СЕКРЕТАРІАТ  
КАБІНЕТУ МІНІСТРІВ УКРАЇНИ

XXXXXXXXXXXXXXXXXXXXXXXXXXXXXXXXXXXX



Київська міська державна  
адміністрація  
13.12.2017 № 45216



вул. Грушевського, 12/2, Київ, 01008,  
тел.: (044) 256 7624, телефакс: (044) 254 0584

**Київська міськдержадміністрація**

Повертаємо лист від 1 грудня 2017 р. № 001-3403 для оформлення проекту розпорядження згідно з регламентними вимогами.

Додаток: на 7 арк. та один диск.

**Заступник Державного  
секретаря Кабінету Міністрів**

**Сергій КУШНІР**

ДЕПАРТАМЕНТ ДОКУМЕНТООБІГУ ТА КОНТРОЛЮ  
СЕКРЕТАРІАТУ КАБІНЕТУ МІНІСТРІВ УКРАЇНИ  
№10879/0/2-17 від 12.12.2017

М2



**75**

17:57:30

Ведмідь Ігор Анатолійович т. 256-60-16



УКРАЇНА

**ВИКОНАВЧИЙ ОРГАН КИЇВСЬКОЇ МІСЬКОЇ РАДИ  
(КИЇВСЬКА МІСЬКА ДЕРЖАВНА АДМІНІСТРАЦІЯ)**

вул. Хрещатик, 36, м. Київ, 01044, тел. (044) 202 71 29, (044) 202 75 58, факс 202 76 41, e-mail: kmda@kma.gov.ua  
Контактний центр міста Києва (044) 15 51 Код ЄДРПОУ 00022527  
E-mail для електронних звернень громадян: zvernen@kma.gov.ua

04.12.2017 № 001-3403

Прем'єр-міністрові України  
Гройсману В. Б.

на № \_\_\_\_\_ від \_\_\_\_\_

Про погодження зміни цільового  
призначення земельної ділянки

Вельмишановний Володимире Борисовичу!

На виконання Вашого доручення від 01.04.2017 № 11673/1/1-17, керуючись статтями 20, 123 Земельного кодексу України, надсилаємо проект розпорядження Кабінету Міністрів України «Про погодження зміни цільового призначення земельної ділянки», погоджений Міністерством аграрної політики та продовольства України та Державною службою України з питань геодезії, картографії та кадастру.

Просимо погодити зміну цільового призначення земельної ділянки площею 6,9800 га з категорії земель лісогосподарського призначення на землі житлової та громадської забудови для розширення Лісового кладовища на вул. Крайній, 3 у Деснянському районі м. Києва.

Додатки: 1. Проект землеустрою щодо відведення земельної ділянки ритуальній службі спеціалізованому комунальному підприємству «Спеціалізований комбінат підприємств комунально-побутового обслуговування» для розширення Лісового кладовища на вул. Крайній, 3 у Деснянському районі м. Києва на 1 диску в 1 прим.

2. Проект розпорядження Кабінету Міністрів України «Про погодження зміни цільового призначення земельної ділянки» з погодженнями на 4 арк. в 1 прим.

3. Пояснювальна записка до проекту розпорядження Кабінету Міністрів України «Про погодження зміни цільового призначення земельної ділянки» на 2 арк. в 1 прим.

З повагою

Голова

В. Кличко

151803

Поліщук  
Шенишний 279 79 17

75

18:02:04

ДЕПАРТАМЕНТ ДОКУМЕНТООБІГУ ТА КОНТРОЛЮ  
СЕКРЕТАРІАТУ КАБІНЕТУ МІНІСТРІВ УКРАЇНИ  
№11673/2/1-17 від 06.12.2017

M2





Додаток 2

ДЕРЖАВНА СЛУЖБА УКРАЇНИ З ПИТАНЬ ГЕОДЕЗІЇ, КАРТОГРАФІЇ ТА КАДАСТРУ  
Держгеокадастр  
вул. Народного Ополчення, 3, м. Київ, 03151, тел. 249-96-75, факс 249-96-70  
land@land.gov.ua

09.11.2017 № 15-28-017-17406/2-17

На

від

Виконавчий орган  
Київської міської ради  
(Київської міської державної  
адміністрації)

**Про погодження проекту  
розпорядження Кабінету  
Міністрів України**

Державна служба України з питань геодезії, картографії та кадастру розглянула проект розпорядження Кабінету Міністрів України «Про надання дозволу на розроблення проекту землеустрою щодо відведення земельної ділянки», надісланий листом Виконавчого органу Київської міської ради (Київської міської державної адміністрації) від 26.09.2017 р. № 001-2700, та погоджує його.

Відповідно до пункту 5 параграфу 37 Регламенту Кабінету Міністрів України, затвердженого постановою Кабінету Міністрів України від 18 липня 2007 року № 950, позиція Держгеокадастру щодо зазначеного проекту акта погоджена з в.о. Міністра аграрної політики та продовольства України Мартинюком М. П. (лист від 27.10.2017 № 37-13-7/23974).

Додатки: на 3 в 1 прим.

В. о. Голови

О. К. Колотілін

Київська міська державна  
адміністрація  
15.11.2017 № 40980



## КАБІНЕТ МІНІСТРІВ УКРАЇНИ

### РОЗПОРЯДЖЕННЯ

від \_\_\_\_\_ № \_\_\_\_\_

Київ

#### Про погодження зміни цільового призначення земельної ділянки


Відповідно до статей 20 і 123 Земельного кодексу України погодити зміну цільового призначення земельної ділянки комунальної власності площею 6,9800 гектара (кадастровий номер 8000000000:62:251:0005) з категорії земель лісогосподарського призначення (ліси) на категорію земель житлової та громадської забудови з метою подальшої передачі її ритуальній службі спеціалізованому комунальному підприємству «Спеціалізований комбінат підприємств комунально-побутового обслуговування» у постійне користування для розширення Лісового кладовища на вул. Крайній, 3 у Деснянському районі м. Києва.

Прем'єр-міністр України

В. Гройсман



О.К. Калотілін



В. Ключко

90 1510



**МІНІСТЕРСТВО  
АГРАРНОЇ ПОЛІТИКИ ТА  
ПРОДОВОЛЬСТВА УКРАЇНИ**

**Мінагрополітики**

вул. Хрещатик, 24, м. Київ, 01001  
тел. 226-25-39, факс 278-76-02  
web: www.minagro.gov.ua  
код ЄДРПОУ 37471967  
e-mail: info@minagro.gov.ua

**MINISTRY  
OF AGRARIAN POLICY AND  
FOOD OF UKRAINE**

**Minagropolicy**

24, Khreshchatyk str., Kyiv 01001  
tel. +380-44/226-25-39  
fax +380-44/278-76-02  
web: www.minagro.gov.ua  
e-mail: info@minagro.gov.ua

27.10.2017 № 37-13-11/23945

На № 001-1852 від 10.07.2017

№ 001-2700 від 26.09.2017

Київська міська державна  
адміністрація  
03.11.2017 № 39223

**Київська міська державна  
адміністрація**



*Щодо погодження проекту  
розпорядження Кабінету  
Міністрів України*

Міністерство аграрної політики та продовольства України опрацювало проект розпорядження Кабінету Міністрів України «Про погодження зміни цільового призначення земельної ділянки», надісланий листом Київської міської державної адміністрації від 26.09.2017 № 001-2700, стосовно погодження зміни цільового призначення земельної ділянки комунальної власності площею 6,9800 гектара з метою подальшої передачі її ритуальній службі спеціалізованому комунальному підприємству «Спеціалізований комбінат підприємств комунально-побутового обслуговування», та погоджує його.

Додаток: на 2 арк. в 1 прим.

Перший заступник Міністра

**Максим МАРТИНЮК**

# КАБІНЕТ МІНІСТРІВ УКРАЇНИ

## РОЗПОРЯДЖЕННЯ

від \_\_\_\_\_ № \_\_\_\_\_


Київ

### Про погодження зміни цільового призначення земельної ділянки


Відповідно до статей 20 і 123 Земельного кодексу України погодити зміну цільового призначення земельної ділянки комунальної власності площею 6,9800 гектара (кадастровий номер 8000000000:62:251:0005) з категорії земель лісогосподарського призначення (ліси) на категорію земель житлової та громадської забудови з метою подальшої передачі її ритуальній службі спеціалізованому комунальному підприємству «Спеціалізований комбінат підприємств комунально-побутового обслуговування» у постійне користування для розширення Лісового кладовища на вул. Крайній, 3 у Деснянському районі м. Києва.

Прем'єр-міністр України

В. Гройсман



М. Марфінков



В. Клучко

**ПОЯСНЮВАЛЬНА ЗАПИСКА**  
**до проекту розпорядження Кабінету Міністрів України**  
**«Про погодження зміни цільового призначення земельної**  
**ділянки»**

**1. Обґрунтування необхідності прийняття акта**

Проект розпорядження розроблено Київською міською державною адміністрацією.

Проект розпорядження щодо зміни цільового призначення земельної ділянки комунальної власності розроблено у зв'язку з необхідністю розширення Лісового кладовища на вул. Крайній, 3 у Деснянському районі м. Києва.

**2. Мета і шляхи її досягнення**

Основною метою і завданням прийняття цього розпорядження є зміна цільового призначення розташованої на території Деснянського району м. Києва земельної ділянки комунальної власності лісогосподарського призначення (угіддя: ліси 1 групи) згідно з вимогами частини сьомої статті 20 Земельного кодексу України.

**3. Правові аспекти**

Основними нормативно-правовими актами у цій сфері є:

Земельний кодекс України;

Лісовий кодекс України;

Закон України «Про землеустрій»;

Закон України «Про мораторій на зміну цільового призначення окремих земельних ділянок рекреаційного призначення в містах та інших населених пунктах»;

розпорядження Кабінету Міністрів України від 10.04.2008 № 610-р «Деякі питання розпорядження земельними лісовими ділянками» (зі змінами).

Реалізація зазначеного проекту розпорядження не потребує внесення змін до чинних та розроблення нових нормативно-правових актів.

**4. Фінансово-економічне обґрунтування**

Фінансування розширення Лісового кладовища не потребує витрат Державного бюджету України.

За проектом землеустрою щодо відведення земельної ділянки у постійне користування ритуальній службі спеціалізованому комунальному підприємству «Спеціалізований комбінат підприємств комунально-побутового обслуговування» у Деснянському районі м. Києва розміри втрат лісогосподарського виробництва становлять 380714,22 грн, а орієнтовні розміри збитків, які будуть завдані внаслідок влаштування кладовища та підлягають відшкодуванню землекористувачу, – 1143486,00 грн.

## **5. Позиція заінтересованих органів**

Проект розпорядження буде погоджено заінтересованими органами в установленому порядку.

## **6. Регіональний аспект**

Проект розпорядження не стосується питання розвитку адміністративно-територіальної одиниці.

## **6<sup>1</sup>. Запобігання дискримінації**

У проекті розпорядження немає положень, що містять ознаки дискримінації.

## **7. Запобігання корупції**

У проекті розпорядження немає правил і процедур, які можуть містити ризики вчинення корупційних правопорушень.

## **8. Громадське обговорення**

Проект розпорядження не потребує проведення консультацій з громадськістю.

## **9. Позиція соціальних партнерів**

Проект розпорядження не стосується соціально-трудової сфери.

## **10. Оцінка регуляторного впливу**

Проект розпорядження не є регуляторним актом.

## **10<sup>1</sup>. Вплив реалізації акта на ринок праці**

Проект розпорядження не впливає на ринок праці.

## **11. Прогноз результатів**

Розширення Лісового кладовища дасть змогу забезпечити нові місця для поховання померлих мешканців м. Києва.

**Київський міський голова**

**В. Кличко**

\_\_\_\_\_ 2017р.