



08/231-3540/MP  
11.10.2018

# КИЇВСЬКА МІСЬКА РАДА

ВІСЕСІЯ VIII СКЛИКАННЯ

## РІШЕННЯ

№ \_\_\_\_\_

проект

Про затвердження детального плану території в межах проспекту Петра Григоренка, вулиць Анни Ахматової, Драгоманова, Ревуцького, проспекту Миколи Бажана в Дарницькому районі м. Києва

08/231-3540/MP  
11.10.2018  
ОПТ

Відповідно до статті 19 Закону України «Про регулювання містобудівної діяльності» та Закону України «Про місцеве самоврядування в Україні», рішення Київської міської ради від 13 листопада 2013 року № 518/10006 «Про затвердження міської програми створення (оновлення) містобудівної документації у м. Києві», Київська міська рада

### вирішила:

1. Затвердити детальний план території в межах проспекту Петра Григоренка, вулиць Анни Ахматової, Драгоманова, Ревуцького, проспекту Миколи Бажана в Дарницькому районі м. Києва, що додається.
2. Офіційно оприлюднити це рішення в газеті Київської міської ради "Хрещатик" та на офіційному веб-сайті Київради.
3. Контроль за виконанням цього рішення покласти на постійну комісію Київської міської ради з питань містобудування, архітектури та землекористування.

Київський міський голова

В. Кличко

ПОДАННЯ:

Заступник голови Київської міської  
державної адміністрації

О. Спасибко

Директора Департаменту  
містобудування та архітектури

О. Свистунов

Начальник відділу правового забезпечення

В. Коляденко

ПОГОДЖЕНО:

Перший заступник голови Київської  
міської державної адміністрації

М. Поворозник

Начальник юридичного управління

*із зауваженнями 10.10.18*

Л. Верес

Керівник апарату

*із зауваженнями.*

Д. Загуменний

23.10.2018  
Постійна комісія з питань містобудування,  
архітектури та землекористування

Голова

О. Міщенко

Секретар

І. Картавий

Начальник управління  
правового забезпечення діяльності  
Київської міської ради

В. Слончак

*з рекомендацією  
Від 05.11.2018 №08/230-2136*

Директор Департаменту транспортної  
інфраструктури

С. Симонов

08.12.2021  
Постійна комісія з питань архітектури,  
містобудування та земельних відносин

Голова

М. ТЕРЕНТЬЄВ

Секретар

Ю. ФЕДОРЕНКО

## ПОЯСНЮВАЛЬНА ЗАПИСКА

До проекту рішення Київської міської ради «Про затвердження детального плану території в межах проспекту Петра Григоренка, вулиць Анни Ахматової, Драгоманова, Ревуцького, проспекту Миколи Бажана в Дарницькому районі м.Києва »

### 1. Обґрунтування необхідності прийняття рішення.

Згідно з ч. ч. 1, 3 ст. 8 Закону України "Про регулювання містобудівної діяльності" планування територій здійснюється на державному, регіональному та місцевому рівнях відповідними органами виконавчої влади, Верховною Радою Автономної Республіки Крим, Радою міністрів Автономної Республіки Крим та органами місцевого самоврядування. Рішення з питань планування та забудови територій приймаються сільськими, селищними, міськими радами та їх виконавчими органами, районними, обласними радами, Київською та Севастопольською міськими державними адміністраціями в межах визначених законом повноважень з урахуванням вимог містобудівної документації.

Відповідно до п. 42 ч. 1 ст. 26 Закону України "Про місцеве самоврядування в Україні", виключно на пленарних засіданнях сільської, селищної, міської ради вирішуються такі питання, зокрема, затвердження в установленому порядку місцевих містобудівних програм, генеральних планів забудови відповідних населених пунктів, іншої містобудівної документації.

Згідно з ч. ч. 1, 4 ст. 12 Закону України "Про основи містобудування", до компетенції сільських, селищних, міських рад у сфері містобудування на відповідній території належить затвердження відповідно до законодавства місцевих програм, генеральних планів відповідних населених пунктів, планів зонування територій, а за відсутності затверджених в установленому законом порядку планів зонування територій - детальних планів територій. До компетенції виконавчих органів сільських, селищних, міських рад у сфері містобудування належать: затвердження детальних планів територій за наявності затверджених в установленому законом порядку планів зонування територій; визначення територій для містобудівних потреб; внесення пропозицій щодо встановлення і зміни меж населених пунктів відповідно до закону.

Тобто, прийняття рішення про розробку та затвердження детальних планів території у межах міста Києва нормами чинного законодавства віднесено до виключної компетенції Київради, на яку покладено обов'язок реалізації планування території на місцевому рівні.

На виконання законів України "Про регулювання містобудівної діяльності", "Про місцеве самоврядування в Україні", "Про столицю України - місто-герой Київ", пункту 36 постанови Кабінету Міністрів України від 25.05.2011 № 559 "Про містобудівний кадастр", з метою реалізації Стратегії розвитку міста Києва до 2025 року, затвердженої рішенням Київради від 15.12.2011 N 824/7060, Київрада прийняла рішення від 13.11.2013 № 518/10006 "Про затвердження



міської програми створення (оновлення) містобудівної документації", яким затвердила Програму створення (оновлення) містобудівної документації у м. Києві (далі - Програма).

Метою Програми є розроблення і затвердження генерального плану столиці України - міста Києва, обґрунтованого визначення на основі затверджених детальних планів територій планувальної організації та функціонального призначення, просторової композиції і параметрів забудови та ландшафтної організації кварталів, мікрорайонів, інших частин території м. Києва, призначених для комплексної забудови чи реконструкції, а також встановлення єдиних умов та обмежень (регламентів) забудови територій на основі затверджених планів зонування для інтенсивного втілення в життя принципів містобудівної політики інтегрованого міського розвитку столиці України як стабільного європейського міста, створення повноцінного життєвого середовища, збереження традиційних особливостей, історичного середовища та природно-ландшафтного комплексу міста, розвитку ефективної інженерної та транспортної інфраструктури.

Відповідно до п. 2 рішення Київради від 13.11.2013 № 518/10006 Департаменту містобудування та архітектури виконавчого органу Київської міської ради (Київської міської державної адміністрації) доручено виступити замовником створення (оновлення) містобудівної документації відповідно до Програми.

Розробником містобудівної документації є комунальна організація виконавчого органу Київської міської ради (Київської міської державної адміністрації) "Інститут Генерального плану м. Києва". Листом від 11.10.2018 №12-2573/1 надано до Департаменту скореговані за зауваженнями Містобудівної ради, зауваженнями служб та з врахуванням зауважень та пропозицій отриманих під час громадських слухань матеріали вказаного детального плану.

## **2. Мета і завдання прийняття рішення.**

Метою прийняття рішення є затвердження детального плану території. Є обґрунтоване визначення на основі затвердженого детального плану території планувальної організації та функціонального призначення, просторової композиції і параметрів забудови та ландшафтної організації, інших частин території, призначених для комплексної забудови чи реконструкції, а також встановлення єдиних умов та обмежень (регламентів) забудови території на основі затвердженого плану для інтенсивного втілення в життя принципів містобудівної політики інтегрованого міського розвитку столиці України як стабільного європейського міста, створення повноцінного життєвого середовища, збереження традиційних особливостей, історичного середовища та природно-ландшафтного комплексу міста, розвитку ефективної інженерної та транспортної інфраструктури.



Завданнями є забезпечення просторової концентрації і координації використання фінансових коштів публічних і приватних суб'єктів; забезпечення регулювання забудови та іншого використання територій відповідно до законодавства, державних норм, стандартів і правил. Визначення відповідно до планувальної структури м. Києва цілісних функціонально-планувальних утворення, де передбачається комплексна забудова чи реконструкція з урахуванням прийнятих рішень, наявної забудови, умов та обмежень та іншого використання територій.

### **3. Загальна характеристика та основні положення проекту рішення.**

Виконання детального плану території пов'язано з необхідністю деталізації проектних рішень Генерального плану розвитку м. Києва та проекту планування його приміської зони на період до 2020 р., затвердженого рішенням Київради від 28.03.2002 р. № 370/1804 та коригування або уточнення окремих його положень, особливо в частині функціонально-планувальної структури.

Крім того, в роботі враховано сучасну містобудівну ситуацію, а також рішення проекту Генерального плану міста Києва щодо формування транспортної інфраструктури, інвестиційних намірів щодо освоєння територій та принципів планувальної організації забудови територій з урахуванням об'єктів обслуговування, соціальної сфери, обсягів реконструкції, тощо.

Проектним рішенням детального плану території надані пропозиції щодо визначення поверховості та, орієнтовно, типів будинків, потреби в підприємствах та закладах обслуговування з уточненням їх розміщення, вирішення питань транспортного обслуговування, інженерного обладнання та інженерної підготовки території, освоєння підземного простору, благоустрою та озеленення, покращення охорони навколишнього природного середовища з урахуванням існуючого стану та об'єктів, що запроектовані відповідно до рішень Київської міської ради.

Територія детального плану площею 298 га знаходиться у Дарницькому адміністративному районі Південно-Лівобережної планувальної зони м. Києва і обмежена: проспектом Миколи Бажана, Дарницьким шосе, просп. Петра Григоренка, вул. Здолбунівською, вул. Драгоманова, вул.Ревуцького.

- з півночі – промрайон Березняки;
- зі сходу – 6 мікрорайоном Харківського масиву;
- з півдня – Житловий масив Осокорки;
- із заходу – Житловий масив Позняки.

### **4. Стан нормативно-правової бази у даній сфері правового регулювання.**

Підготовка рішення здійснена на підставі законів України «Про місцеве самоврядування в Україні», «Про столицю України – місто-герой Київ» та нормативно-правових актів у сфері містобудування, в т.ч. законів України «Про

регулювання містобудівної діяльності», «Про основи містобудування», Порядку розроблення містобудівної документації, затвердженого наказом Міністерства регіонального розвитку, будівництва та житлово-комунального господарства України від 16.11.2011 № 290 і зареєстрованого у Міністерстві юстиції України від 20.12.2011 за № 1468/20206, рішення Київської міської ради «Про затвердження міської програми створення (оновлення) містобудівної документації у м. Києві» від 13.11.2013 № 518/10006 (із змінами та доповненням, станом на 23.05.2018)

## **5. Фінансово-економічне обґрунтування.**

Прийняття рішення не потребує витрат за рахунок коштів міського бюджету.

## **6. Прогноз соціально-економічних та інших наслідків прийняття рішення.**

Прийняття рішення дозволить затвердити детальний план території. Реалізація даного рішення забезпечить виконання положень Генерального плану міста Києва, сприятиме комплексному містобудівному розвитку території м. Києва, спрощенню процедурних питань розміщення та будівництва об'єктів, поліпшенню інвестиційного клімату в будівництві, екологічних та соціальних умов життєдіяльності населення, стану довкілля, збереженню і ефективному використанню об'єктів культурної спадщини.

## **7. Доповідач:**

Директор Департаменту містобудування та архітектури О. Свистунов;

Представник розробника - Головний архітектор проекту ДПТ М.Римар-Щербина .

Директор департаменту



О.Свистунов

Зауваження  
до проекту рішення Київської міської ради «Про  
затвердження детального плану території в межах проспекту  
Петра Григоренка, вулиць Анни Ахматової, Драгоманова,  
Ревуцького, проспекту Миколи Бажана в Дарницькому  
районі міста Києва»

Проект рішення розроблено Департаментом містобудування та архітектури виконавчого органу Київської міської ради (Київської міської державної адміністрації).

Проектом рішення передбачається затвердити детальний план території в межах проспекту Петра Григоренка, вулиць Анни Ахматової, Драгоманова, Ревуцького, проспекту Миколи Бажана в Дарницькому районі міста Києва.

Зауважуємо, що при розробці детального плану території не враховано вимоги частини 4 статті 2, статті 19, частини 3 статті 21 Закону України «Про регулювання містобудівної діяльності» в частині здійснення стратегічної екологічної оцінки містобудівної документації.

Зміни внесені Законом України від 20.03.2018 №2354-VIII до цих статей в частині здійснення стратегічної екологічної оцінки містобудівної документації, набрали чинності 12.04.2018 та введенні в дію з 12.10.2018.

Заступник керівника апарату -  
начальник юридичного управління

  
Леся ВЕРЕС

\_\_\_\_\_ року



**АРХІТЕКТУРНО-МІСТОБУДІВНА РАДА**  
при Департаменті містобудування та архітектури м. Києва

---

**ПРОТОКОЛ**

засідання секції містобудування та архітектури архітектурно-містобудівної ради

від 11 жовтня 2018 року

у справі № 004-а-18

**БУЛИ ПРИСУТНІ:**

**Члени секції містобудування та архітектури**  
**архітектурно-містобудівної ради:**

Свистунов О. В., Поровчук О. О., Броневицький С. П., Зайченко Т. В., Казарянц С. В., Кармінський А. М., Ковальонук Т. М., Лішанський Є. Ю., Миргородський А. С., Муляр Л. Х., Присяжнюк В. Ф., Халілов Р. І., Чекмарьов В. Г., Чорний А. М., Ширяев В. Г.

**Запрошені:**

**від розробників** – Аляб'єва Т. А., Македон В. М., Римар-Щербина М. О., Соколов І. О., Шаповалов О. О.;

**від Київмістобудування** – Багінська Г. В., Барна М. І., Бородавко Н. Л., Іваніна Г. М., Коляденко В. М., Линник Н. В., Липівська С. О., Мажуріна С. В., Мілованова Я. О., Ломко М. А., Проценко Т. В., Титаренко О. Л.;

**від Дарницької РДА** – Галіневська О. В.;

**від Департаменту будівництва та житлового забезпечення КМДА** – Жилик Л. Д.;

**від Департаменту житлово-комунальної інфраструктури КМДА** – Кісілевський В. В.;

**від Головного управління ДСНС України у м. Києві** – Пономаренко А. О., Черніков Є. О.;

**від постійної комісії Київради з питань містобудування, архітектури та землекористування** – Іскоростенська Н. М.;

**від Департаменту земельних ресурсів КМДА** – Лахматов С. Ю.;

**від Департаменту освіти і науки КМДА** – Стригунова Н. П.;

**від Департаменту транспортної інфраструктури КМДА** – Суховий Д. І.;

**від КП «Київське інвестиційне агенство»** – Чорній Б. П., Жевноватченко С. С.;

**інші** – Макарова З. Б. (КП «Спецжитлофонд»).

**АРХІТЕКТУРНО-МІСТОБУДІВНА РАДА**  
при Департаменті містобудування та архітектури м. Києва

**РОЗГЛЯДАЛИ:**

Проект детального плану території в межах проспекту Петра Григоренка, вулиць Анни Ахматової, Драгоманова, Ревуцького, проспекту Миколи Бажана у Дарницькому районі м. Києва

Замовник: Департамент містобудування та архітектури виконавчого органу Київської міської ради (Київської міської державної адміністрації)

Генпроектувальник: КО "Інститут Генерального плану міста Києва"

Доповідачі: Римар-Щербина Микола Олександрович  
Аляб'єва Тамара Анатоліївна  
Соболев Ігор Олександрович

Рецензент: Державне підприємство «Український науково-дослідний інститут проектування міст «ДІПРОМІСТО»  
ім. Ю. М. Білоконя

**Основні вихідні дані та дозвільні документи на проектування:**

Рішення Київської міської ради від 13.11.2013 № 518/10006  
Завдання на розробку детального плану території

**Основні характеристики об'єкта (орієнтовні техніко-економічні показники на час розгляду на архітектурно-містобудівній раді \*):**

№ п/п	Показники	Одиниця виміру	Існуючий стан	Етап 5 років	Етап 20 років
1	2	3	4	5	6
<b>1.</b>	<b>Територія</b>				
	Територія в межах проекту	га / %	298/100	298/100	298/100
	у тому числі:				
1.1	- житлова забудова	»	121,65/40,82	126,72/42,52	121,68/40,83
	У тому числі:				
	а) квартали садибної забудови	»	5,04/1,69	5,04/1,69	-
	б) квартали мало- та середньоповерхової забудови (з урахуванням гуртожитків)	»	-	-	-
	в) змішана житлово-громадська забудова	»	-	-	-
	г) квартали багатоквартирної забудови (з урахуванням гуртожитків)	»	116,6/39,1	121,68/40,83	121,68/40,83
1.2	- ділянки установ і підприємств обслуговування (крім підприємств і установ мікрорайонного значення)	»	7,37/2,47	8,51/2,85	8,51/2,85

Продовження див. на стор. 3:

**АРХІТЕКТУРНО-МІСТОБУДІВНА РАДА**  
при Департаменті містобудування та архітектури м. Києва

1.3	- зелені насадження (крім зелених насаджень мікрорайонного значення)	»	17,30/5,8	38,15/12,8	38,15/12,8
1.4	- вулиці в межах червоних ліній	»	40,21/13,49	40,21/13,49	52,53/17,62
1.5	-Території (ділянки) забудови іншого призначення (ділової, виробничої, комунально-складської, інженерного обладнання, курортної, лікувальної тощо)	»	60,16/20,18	60,16/20,18	29,73/9,97
1.6	-Кладовища	»	11,22/3,76	11,22/3,76	11,22/3,76
1.7	- інші території (в т.ч. водні поверхні)	»	40,09/13,45	40,09/13,45	36,18/12,14
<b>2.</b>	<b>Населення</b>				
2.1.	Чисельність населення, всього	тис. осіб	52,422	55,962	55,862
	у тому числі:				
	- у садибній забудові	»	0,100	0,100	-
	- у багатоквартирній забудові (з урахуванням гуртожитків)	»	52,322	55,862	55,862
2.2	Щільність населення	осіб/га	425	438	459
	у тому числі:				
	- у садибній забудові	»	17	17	-
	- у мало- та середньоповерховій забудові та багатоквартирній забудові (з урахуванням гуртожитків)	»	446	459	459

\* *Примітка: техніко-економічні показники можуть бути скориговані в результаті доопрацювання проекту відповідно до викладених рекомендацій та пропозицій.*

**ВИСТУПИЛИ:** Кармінський А. М., Лішанський Є. Ю., Казарянц С. В., Свистунов О. В.

**Протягом обговорення внесені наступні рекомендації і пропозиції:**

1. Зазначити, що проектні рішення в представленому проекті детального плану території (далі - ДПТ) мають розбіжності з положеннями діючого генерального плану розвитку м. Києва та його приміської зони до 2020 року.

2. Редакційно доопрацювати текстову частину проекту ДПТ та графічні матеріали. Привести у відповідність до ДБН Б.1.1-14:2012 (Склад та зміст детального плану території).

*Продовження див. на стор. 4:*



**АРХІТЕКТУРНО-МІСТОБУДІВНА РАДА**  
при Департаменті містобудування та архітектури м. Києва

---

3. Урахувати рекомендації та зауваження, викладені в рецензії та у висновках державних органів, які відповідно до закону мають повноваження щодо розгляду містобудівної документації.

4. Проекти забудови території в межах даного ДПТ уточнити на подальших стадіях проектування та надати на розгляд архітектурно-містобудівної ради в установленому порядку.

**УХВАЛИЛИ:**

Проект детального плану території в межах проспекту Петра Григоренка, вулиць Анни Ахматової, Драгоманова, Ревуцького, проспекту Миколи Бажана у Дарницькому районі м. Києва рекомендувати до затвердження у відповідності до повноважень міської ради після урахування вищезазначених зауважень і рекомендацій та внесення відповідних змін.


Відповідно до пункту 2 статті 20 Закону України «Про регулювання містобудівної діяльності» результати розгляду проектів містобудівної документації архітектурно-містобудівною радою враховуються під час подальшого доопрацювання та затвердження таких проектів.

Голова



Свистунов О. В.

Секретар



Поровчук О. О.



ВИКОНАВЧИЙ ОРГАН КИЇВСЬКОЇ МІСЬКОЇ РАДИ  
(КИЇВСЬКА МІСЬКА ДЕРЖАВНА АДМІНІСТРАЦІЯ)



КОМУНАЛЬНА ОРГАНІЗАЦІЯ  
"ІНСТИТУТ ГЕНЕРАЛЬНОГО ПЛАНУ МІСТА КИЄВА"

01001, м. Київ - 1, вул. Хрещатик, 32, тел./факс: (044) 234 25 82, <http://www.grad.gov.ua>

11.10.2018 № 12-2573/1  
м. Київ

Департамент містобудування  
та архітектури

В КО "Київгенплан" розглянуто лист Департаменту містобудування та архітектури від 11.10.2018р. № 055-13153 щодо опрацювання протоколу засідання секції містобудування та архітектури архітектурно-містобудівної ради від 11.10.2018р. у справі № 004-а-18 та висновків міських служб щодо погодження детального плану території в межах проспекту Петра Григоренка, вулиць Анни Ахматової, Драгоманова, Ревуцького, проспекту Миколи Бажана у Дарницькому районі м.Києва.

Направляємо скориговані за зауваженнями секції архітектурно-містобудівної ради, зауваженнями міських служб та з врахуванням зауважень та пропозицій отриманих під час громадських слухань матеріали вказаного детального плану території для передачі на погодження відповідно до вимог Регламенту Київської міської ради в установленому порядку.

Додатки: в електронному (диск DVD+R в 1 екз) та паперовому вигляді:

1. Том 1. Архітектурно-планувальна організація території.
2. Том 2. Інженерне обладнання та інженерна підготовка території.

Начальник управління  
проектних робіт

М.Римар-Щербина

055 / 96 31

11.10.2018

ВИКОНАВЧИЙ ОРГАН КИЇВСЬКОЇ МІСЬКОЇ РАДИ  
(КИЇВСЬКА МІСЬКА ДЕРЖАВНА АДМІНІСТРАЦІЯ)

**ДЕПАРТАМЕНТ МІСТОБУДУВАННЯ ТА АРХІТЕКТУРИ**

КОМУНАЛЬНА ОРГАНІЗАЦІЯ  
«ІНСТИТУТ ГЕНЕРАЛЬНОГО ПЛАНУ М. КИЄВА»

**ЗВІТ**

про результати розгляду та врахування пропозицій громадськості, юридичних, фізичних осіб  
під час проведення громадських слухань проекту  
Детальний план території в межах проспекту Петра Григоренка, вулиць Анни Ахматової, Драгоманова,  
Ревуцького, проспекту Миколи Бажана у Дарницькому районі м. Києва

Київ 2018



Таблиця

розгляду та врахування пропозицій громадськості, юридичних, фізичних осіб під час проведення громадських слухань проекту Детального плану території (ДПТ) в межах проспекту Петра Григоренка, вулиць Анни Ахматової, Драгоманова, Ревуцького, проспекту Миколи Бажана у Дарницькому районі м. Києва

№	Автор звернення / адреса проживання	Суть пропозиції до проекту детального плану території	Інформація щодо урахування зауважень і пропозицій у проекті детального плану території
1	2	3	4
1.	Дюжев Сергій Андрійович (помічник Народного депутата Ігоря Луценка) м. Київ	До проектного плану: 1) Частина території парку по вул. Драгоманова у межах червоних ліній вул. Драгоманова має бути віднесена (у показі) до озеленених територій загального користування. 2) Ділянка парку біля озера Лебедине на північ від очисних споруд має також трактування як озеленення території загального користування, що замикає парковий контур оз. Лебедине. 3) Має бути збережена вся площа скверу по вул. Кошиця (біля будинку держадміністрації) як це демонструє опорний план. Червоні лінії мають тільки регулятивний характер й не є засадою зміни цільового призначення території її функціонального використання.	1) Частина території парку по вул. Драгоманова за функціональним призначенням залишається територією зелених насаджень загального користування відповідно до положень Генерального плану розвитку м.Києва до 2020 року. Проектні рішення детального плану території уточнюють положення Генерального плану. Частина території парку в межах червоних ліній вулиць може використовуватись як озеленена територія без права капітальної заудови. 2) Ділянка біля озера Лебедине, на північ від очисних споруд віднесена до зелених насаджень спецпризначення у зв'язку із потраплянням в межі охоронної зони ПЛІ-110 кВ. 3) Площу скверу біля Дарницької РДА по вул. Кошиця відповідно проектних рішень ДПТ не зменшено.
2.	ТОВ «АВТОТЕХ СІТІ» представник за довіреністю Марчук О.О.	Земельну ділянку 8000000000:63:246:0010, орендарем якої є ТОВ «АВТОТЕХСІТІ», віднести до території і передбачити проектними планами ДПТ перспективу будівництва на ній	Земельну ділянку з кадастровим номером 8000000000:63:246:0010 проектом ДПТ віднесено до території об'єктів транспорту та зв'язку для розміщення АЗК з параметрами та планувальними обмеженнями визначеними

<p>м. Київ, вул. Затишна, 3 11.09.2018</p>	<p>багатопаливного автозаправного комплексу, що відповідає цільовому призначенню договором оренди земельної ділянки виданим містобудівним умовам і обмеженням забудови земельної ділянки.</p>	<p>містобудівними умовами та обмеженнями (№ 616/17/012/009-17 від 20.04.2017р.), поз. 118 проектного плану.</p>
<p>3. ТОВ «АВТОСОЛЮШН» представник за довіреністю Марчук О.О. м. Київ, вул. Затишна, 3 11.09.2018</p>	<p>Земельну ділянку 8000000000:63:246:0015, орендарем якої є ТОВ «АВТОСОЛЮШН», в проектних планах ДПТ визначити під будівництво об'єкту дорожнього сервісу з закладами торгівлі та громадського призначення, що відноситься території земель, цільовому призначенню ділянки та наміром орендаря щодо подальшого використання земельної ділянки.</p>	<p>Земельну ділянку з кадастровим номером 8000000000:63:246:0010 проектом ДПТ віднесено до території об'єктів транспорту та зв'язку для розміщення об'єктів дорожнього сервісу із супутніми приміщеннями обслуговування, поз. 87 проектного плану.</p>
<p>4. Ташлицька Н.О. м. Київ,</p>	<p>Прошу внести зміни до схеми організації руху транспорту та пішоходів, та передбачити встановлення двох нерегульованих пішохідних переходів по вул. Ахматової Анни на відрізку від вул.. Урлівська до вул. Григоренка, згідно пункту 6.4.1 ДБН В.2.3-5-2018 «Вулиці та дороги населених пунктів»</p>	<p>Зазначена ділянка вулиці Ахматової не потрапляє до меж розробки ДПТ.</p>
<p>5. ПП "Крокус-Лайн" Представник за довіреністю Ворел С.П. Вул.А.Ахматової, 4, "А", "Б" 24.09.2018р.</p>	<p>Прошу врахувати у проекті ДПТ наявний торговий центр по вул.. А.Ахматової, 4 (лігера "А", "Б") у Дарницькому районі м.Києва, як той що реалізує товари повсякденного попиту мешканцям мікрорайону № 5 Позняки. Торговий центр належить ПП "Крокрус-Лайн" на праві приватної власності. Витяг з реєстру речових прав № 11220614, виданий 15.05.2017р. приватним нотаріусом Матюховою Т.Л, зареєстрований в реєстрі за № 713.</p>	<p>Для можливості обслуговування населення мікрорайону № 5 Позняки товарами повсякденного попиту пропозицію ПП "Крокус-Лайн" враховано у проектних рішеннях ДПТ.</p>

<p>6. Лист Добровільного товариства володарів гаражних боксів (кооператив) "Славутич", 02081, м.Київ вул. Затишна, 7-б. Лист від 12.09.2018р. № 7 Доручення ДМА від 27.09.2018р. № 055-12464</p>	<p>1. Не запланована заміна повітряної ЛЕП 110 кВ на підземний кабель. В Європейських столицях це не побачиш. Це повинна бути стратегічна задача для міста вцілому.</p> <p>2. ДПТ не має економічного а частково і архітектурного обґрунтування проектних рішень що призвело до наступних наслідків:</p> <ul style="list-style-type: none"> <li>- Замість зносу 1853 гаражних боксів вартістю навколо 500 млн. грн. в першу черу логічно задіяти незабудовані території 65, 87, 118, а вже потім зносити та будувати 10-12 етажні паркінги з ліфтами;</li> <li>- Будівництво 5 поверхових паркінгів замість 2-поверхових робить їх дорожче на 40% а враховуючи геологію – алювіальні піски з торфом, які потребують свайне поле, ще дорожче, тобто економічно невигідно.</li> <li>- Не треба зносити 73 гаражні бокси вздовж кладовища, які є армованою підпірною стіною для схилу, який без підпору буде сповзати.</li> <li>- Не треба зносити 77 гаражних бокси для будівництва СТО, бо існуючі СТО в цих рядах забезпечують обслуговування автомобілів;</li> <li>- Не треба зносити 34 гаражні бокси під ЛЕП, а замість них робити відкрити автостоянку, це непродуктивне рішення, і</li> </ul>	<p>1. Заміну повітряної ЛЕП на кабельовану необхідно розглядати в контексті заміни усієї ланки від джерела до розподільчого пункту, а не лише на території гаражів. Заміна повітряної ЛЕП на кабельну лінію здійснюється на підставі окремо розробленого проекту, який розробляється не у складі ДПТ і потребує узгодження з усіма землекористувачами інтереси яких зачіпаються.</p> <p>2. Ділянка за № 65 - на проектному плані позначена як існуюча база; № 87 територія, що належить землекористувачу з іншими намірами використання; № 188 – згідно державних будівельних норм будівництво споруд (гаражів) у межах охоронної зони ПЛ-110 кВ заборонено.</p> <ul style="list-style-type: none"> <li>- Технології будівництва об'єктів різного профілю діяльності дозволяють будівництво у тому числі на зазначеному типі ґрунтів. Це визначається при наступних стадіях проектування.</li> <li>- Підпірною стіною схилу буде слугувати комплекс обслуговування автомобілів, місця у гаражних боксах будуть переведені у багатоповерхові паркінги.</li> <li>- Усі існуючі місця у гаражних боксах будуть збережені та включені до місць у багатоповерхових паркінгах.</li> <li>- Згідно державних будівельних норм будівництво споруд (гаражів), зокрема у межах охоронної зони ПЛ-110 кВ заборонено.</li> </ul>
--	--	---



<p>7.</p>	<p>Лист ТОВ "Єврореконструкція" 01011, вул.Панаса Мирного, 28 оф.20 20.09.2018р № 1667 Доручення ДМА від 27.09.18р. № 055-12465</p>	<p>нанаш погляд невірне.</p> <ol style="list-style-type: none"> <li>У матеріалах Тому -1, на стор. 15 зазначено площу зола відвалу 9,8 га, але у відповідності до відомостей з реєстру речових прав на нерухоме майно ділянки з кад. № 800000000:63:264:0001, складає 13, 8951.</li> <li>На стор. 51 п. 10 зазначено, що золівідвал має санзону 300 м. Відповідно висновку державної санітарно-епідеміологічної експертизи визначено, що санітарно-захисна зона місця видалення відходів Підприємства складає у північному, південно-східному, південному напрямках – 160 м., у північно-східному, південно-західному, західному, північно-західному напрямку – 150 м, східному – 210 м.</li> <li>Частина території гаражів потрапляє до СЗЗ золашлаковідвалу. Тому просимо врахувати що будівництво багатоповерхових гаражів повинно розпочинатись після повного закриття золівідвалу.</li> <li>Враховати наявну СЗЗ від підприємства та віднести її до зелених насаджень спецпризначення.</li> </ol>
		<ol style="list-style-type: none"> <li>Частина території золашлаковідвалу, що входить до меж ДПТ, яке розробляється має площу 9,8 га. Інша частина території входить до меж ДПТ в межах вул. Теплової, Здолбунівської, Драгоманова у Дарницькому районі м.Києва, до меж сусіднього ДПТ затвердженого рішенням КМР від 25.12.2012 №718/9002.</li> <li>Враховано.</li> <li>Згідно Вашого листа закриття золівідвалу планується до 2022 року, перспектива будівництва багаторівневих гаражів визначена на період 20 років.</li> <li>Враховано.</li> </ol>

# КИЕВЛАСТЬ

**Замовник:**

Заступник директора Департаменту  
містобудування та архітектури

Начальник відділу правового  
забезпечення


Начальник відділу моніторингу та опрацювання проєктів  
розвитку інженерно-транспортної інфраструктури міста

Начальник відділу з питань проєктування інженерних  
мереж і споруд та забезпечення геолого-геодезичних робіт

Головний спеціаліст

**Розробник:**


Головний архітектор проєктів Управління проєктних робіт  
КО «Інститут Генерального плану м. Києва»


  
Т. Зайченко

  
В. Коляденко

  
Н. Бородавко

  
Т. Ковальонюк

  
Н. Дудка

  
Т. Леонтьєва

**Завершення громадських слухань щодо проекту Детального плану території в районі в межах проспекту Петра Григоренка, вулиць Анни Ахматової, Драгоманова, Ревуцького, проспекту Миколи Бажана у Дарницькому районі м. Києва**

Департамент містобудування та архітектури виконавчого органу Київської міської ради (Київської міської державної адміністрації) (заочник) та Комунальна організація виконавчого органу Київської міської ради (Київської міської державної адміністрації) Інститут генерального плану м. Києва" (Розробник) керуючись ст.ст. 18, 21 Закону України «Про регулювання містобудівної діяльності», постановою Кабінету Міністрів України від 25 травня 2011 року № 555 «Про затвердження Порядку проведення громадських слухань щодо врахування громадських інтересів під час розроблення проектів містобудівної документації на місцевому рівні» пов'язують про завершення процедури громадських слухань детального плану території в межах проспекту Петра Григоренка, вулиць Анни Ахматової, Драгоманова, Ревуцького, проспекту Миколи Бажана у Дарницькому районі м. Києва. Детальний план території розроблявся відповідно до Рішення Київської міської ради від 13.11.2013 № 518/10006 «Про затвердження міської програми створення (оновлення) містобудівної документації у м. Києві».

Згідно з п. 4 постанови Кабінету Міністрів України від 25.05.2011 № 555 «Про затвердження Порядку проведення громадських слухань щодо врахування громадських інтересів під час розроблення проектів містобудівної документації на місцевому рівні» експозицію матеріалів проекту детального плану території в межах проспекту Петра Григоренка, вулиць Анни Ахматової, Драгоманова, Ревуцького, проспекту Миколи Бажана у Дарницькому районі м. Києва, було розміщено в приміщенні

<<	<	Жовтень	>	>>		
		2018				
Пн	Вт	Ср	Чт	Пт	Сб	Нд
1	2	3	4	5	6	7
8	9	10	11	12	13	14
15	16	17	18	19	20	21
22	23	24	25	26	27	28
29	30	31				

**Громадські слухання проекту детального плану території в межах проспекту Петра Григоренка, вул. Анни Ахматової, вул. Драгоманова, Ревуцького, просп. Миколи Бажана у Дарницькому районі м. Києва**

Департамент містобудування та архітектури Київської міської державної адміністрації (Замовник) та Комуніальна організація «Інститут Генерального плану м. Києва» ВО КМР (КМЦА) (Розробник) повідомляють про початок процесу громадських слухань проекту детального плану території в межах проспекту Петра Григоренка, вул. Анни Ахматової, вул. Драгоманова, Ревуцького, просп. Миколи Бажана у Дарницькому районі м. Києва відповідно до порядку проведення громадських слухань щодо врахування громадських інтересів під час розроблення проектів містобудівної документації на місцевому рівні, затвердженого постановою Кабінету Міністрів України від 25 травня 2011 р. № 555.

Детальний план території виконується на замовлення Департаменту містобудування та архітектури виконавчого органу Київської міської ради (Київської міської державної адміністрації) відповідно до рішення Київської міської ради від 23.05.2018 № 833-48976 «Про внесення змін до рішення Київської міської ради від 13 листопада 2013 року № 518-10006 «Про затвердження міської програми створення (оновлення) місто будівної документації у м. Києві» та завдання на проєктування.

Детальний план території після затвердження є основним документом, який регламентує розміщення житла, будівництво установ освіти, охорони здоров'я, підприємств обслуговування, відведення земельних ділянок, будівництво та благоустрій території, прокладку інженерних мереж,

<<	<	Серпень	>	>>
		2018		
Пн	Вт	Ср	Чт	Пт
		1	2	3
		4	5	
6	7	8	9	10
11	12	13	14	15
16	17	18	19	20
21	22	23	24	25
26	27	28	29	30
31				



# ЕКЛАМ

**Громадські слухання проекту детального плану території в межах проєкту Петра Григоренка, вул. Анни Ахматової, вул. Драгоманова, Ревуцького, просп. Миколи Бажана у Дарницькому районі м. Києва**

**Департамент містобудування та архітектури Київської міської державної адміністрації (Замовник) та Комуніальна організація «Інститут Генерального плану м. Києва» ВО КМР (КМДА) (Розробник) повідомляють про початок процедури громадських слухань проекту загального плану території в межах проспекту Петра Григоренка, вул. Анни Ахматової, вул. Драгоманова, Ревуцького, просп. Миколи Бажана у Дарницькому районі м. Києва відповідно до порядку проведення громадських слухань щодо врахування громадських інтересів під час розроблення проєкту містобудівної документації на місцевому рівні, затвердженого постановою Кабінету Міністрів України від 25 травня 2011 р. № 555.**

Детальний план території виконується на замовлення Департаменту містобудування та архітектури виконавчого органу Київської міської ради (Київської міської державної адміністрації) відповідно до рішення Київської міської ради від 23.05.2018 № 033/449/7. Про внесення змін до рішення Київської міської ради від 13 листопада 2013 року №18/10006-Про затвердження міської програми спортивної (оновленої) містобудівної документації у м. Києві та задання на проєктування.

Детальний план території після затвердження є основним документом, який регламентує розміщення житла, будівництво установ освіти, охорони здоров'я, підприємств та обслуговування, відведення земельних ділянок, будівництво та благоустрій території, прокладку інженерних мереж, трасування вулиць тощо.

Виконання детального плану території пов'язано з необхідністю визначення обсягів розміщення житла, будівництво установ освіти, охорони здоров'я, підприємств та обслуговування, які відображають нормативний соціально-гарантований рівень обслуговування населення.

Об'єктом проєктування є нові будівлі об'єктами планувальної організації території, яка закріплена в проєкті Генерального плану м. Києва і отримала свій розвиток в даному детальному плані території в межах проспекту Петра Григоренка, вулиць Анни Ахматової, Драгоманова, Ревуцького, проспекту Миколи Бажана в Дарницькому районі м. Києва.

Проєкт території житлової багатоквартирної забудови планується розмістити в 6-а та 7-й мікрорайонах. У 6-а мікрорайоні Позняки запроєктовано розміщення 12-поверхового житлового будинку по вул. Драгоманова, 21-з, перший поверх якого буде займатися школою місцеве на 500 учнів, та житлового комплексу «Лебедий», частина якого на даний час вже будується. В складі житлового комплексу передбачено розміщення вбудовано-прибудованого дитячого навчального закладу на 100 місць з вбудованою територією в мікрорайоні Позняки в межах вулиць Драгоманова, 35/55. Згідно концепції призначення громадського призначення формуються вбудовуваними в будівлі житлового будинку. В них розміщуються заклади повсякденного обслуговування: аптеки, магазини, кафе, підприємства зв'язку, побутового обслуговування, офісні приміщення, торгівельні заклади, спортивні зали, кабінети сімейного лікаря, бібліотеки, центри дитячої творчості, дошкільні заклади короточасного перебування дітей та багатоквартирні будинки з малими підземними паркінгами. На прибудинковій території передбачається розміщення гостьових автомобілів, дитячих майданчиків, зон відпочинку для дорослого населення, спортивних майданчиків, господарських зон.

На околиці озера Лебедя запроєктована зона відпочинку з упорядкованими пішохідними доріжками, велодоріжками, спортивними та дитячими майданчиками. В безпосередній близькості до закріпленої території буде розміщений спортивно-оздоровчий комплекс з басейном та відкритим стадіоном.

Чисельність населення в багатоквартирному житловому фонді згідно рішення ДІТ зростає на 3648 чол., усереднена щільність населення в житлових мікрорайонах складає 459 осіб/га.

Проєктом детального плану запропоновано збільшення території проєктного лікувального комплексу та будівництво додаткової поліклініки на 1000 відвідувань, що знаходиться в межах сучасного ДІТ на вулиці Драгоманова, 21-з вул. Григоренка.

Проєктна транспортна структура території детального плану наведена у відповідності з рішенням проєкту Генерального плану та Комплексної схеми транспорту м. Києва.

Серед загальної мережі заходів, що підвищують загальну протуженість мережі вулиць, вименовано заходи щодо транспорту ситуації лівого берега, в межах проєктування ДІТ слід відзначити будівництво меридіональної магістралі Тросцянка – Оскорик – основної планувальної лінії лівого берега, частиною якої стане просп. Григоренка. Магістраль завдовжки 22 км пройде від вул. 0-Бальзака, вздовж залізничної колії, по просп. Григоренка. Основна проїзна частина проєкту має в проєкті по 3 смуги руху в кожний напрям, між якими пролягає розширена лінійна ширина траси. По проспекту передбачено місцеві проїзди шириною 7,5 м та 10 м існуюча проїзна частина.

Дарницьке шосе, яке частині Східно-Західної автодорожко-хорди, що починається від вул. Бориспільська на лівого берега та підключається до Київської дороги на правому березі. Загальна довжина автодорожко-хорди 24 км. В ДІТ передбачено реконструкцію Дарницького шосе з частково зміною траси та розширенням проїзної частини, для організації безперервного руху транспорту по шосе. В ДІТ передбачено реконструкцію транспортної розв'язки між вулицями на перехресті Харківського та Дарницького шосе.

В межах існуючих червоних ліній частково вздовж вул. Тепловозна передбачено місцевий проїзд Дарницького шосе. Існуюча садибна забудова, яка знаходиться в зоні шумового дискомфорту та санітарно-захисній зоні, повинна вивестися.

Відповідно до основних положень проєкту Генерального плану м. Києва для збільшення ефективності використання території передбачено будівництво багатоквартирних наземних та підземних гаражів на території одноповерхових гаражних кооператива та на відкритих автостоянках. В ДІТ, на розрухувальний період, етап 20-го, намічено будівництво п'ятиповерхових гаражів на території ГСК «Енергетик», «Енергетик 2» та «Славутик», загальною місткістю 14,350 машино-місць. В означених гаражах передбачено збереження автомобілів, які належать мешканцям існуючої житлової забудови мікрорайону «Позняки», «Позняки-Західні». Транспортна пішохідна доступність не більше 15 хвилин до двох гаражів забезпечується існуючими автомобільними маршрутами, які проходять вулицями Ревуцького, Здобувницька, Тепловозна. Передбачається збереження та розміщення нових інженерних об'єктів, необхідних для обслуговування кварталів та району в цілому.

В північній частині ДІТ знаходиться територія заощадливого будівництва. Після 2022 року планується його закриття та реультивованість проєкту територій заощадливого будівництва розміщення на його місцях озеленення та озерам та благоустрою на околиці. Для перспективного населення розрухування потреба в дитячих дошкільних установах складає 1900 місць (існуючі 2030), а загальноосвітніх закладів – 6368 місць (існуючі 7730).

В результаті аналізу існуючого стану закладів освіти визначено, що фактична зайнятість потужності загальноосвітніх навчальних закладів (7980 дітей, що там навчаються) перевищує нормативну потужність (7730 місць) на 250 місць, а в дитячих дошкільних закладах згідно розрахунку фактична зайнятість перевищує нормативну потужність на 356 місць. Відповідно до листа Міністерства регіонального розвитку, будівництва та житлово-комунального господарства України від 08.02.2018 року №31.14.2.91-18, розрухувальною одиницею проєкту є загальноосвітній навчальний заклад та демографічна структура населення в прилеглої існуючій та проєкційній забудові (2030 місць у ДІТ та 7730 місць у ЗОШ).

Проєктними рішеннями на етап передбачено:

- Розміщення в складі проєктного житлового комплексу по вул. Ревуцького, 40 вбудовано-прибудованого дитячого дошкільного закладу на 100 місць (№ по експлікації – 117);
- збільшення між ДІТ №242 (№ по експлікації – 37); по вул. Кошчиц, 9-а, з будівництвом окремо розташованого корпусу початкової школи та подальше функціонування його як навчально-виховний комплекс (№ по експлікації – 110). Таким чином, територія навчально-виховного комплексу буде складатися з 1,93 га, а його місткістю буде складати 280 місць у дошкільному навчальному закладі та 320 місць у початковій школі;
- Розміщення вбудованого музичної школи (№ по експлікації – 114); в проєктованому житловому будинку по вул. Драгоманова, 31-з (№ по експлікації – 103); на 500 учнів (168 місць).

Таким чином, на перспективу проєктованими рішеннями передбачено додавати місць в ДІТ – 100 місць та СШЗ – 300 місць.

Проєктом детального плану запропоновано збільшення території проєктного лікувального комплексу та будівництво додаткової поліклініки на 1200 відвідувань, що знаходиться в межах сучасного ДІТ на вулиці Драгоманова, 21-з вул. Григоренка.

**Основні техніко-економічні показники**

1.2	– ділянки установ підприємств та підприємств з установ мікрорайонного значення	*	10,84/3,61	10,25/3,42	10,25/3,42								Кількість транспортних розв'язок у різних напрямках	од.	3	3	4	
5.2	Кількість підземних та надземних пішохідних переходів	од.											5	5	7			
5.3	Щільність вулично-дорожньої мережі, всього:	км/км²											2,8	2,8	2,8			
	у тому числі:																	
	– магістральної мережі	*											2,1	2,1	2,1			
5.4	Протяжність ліній наземного громадського транспорту (по осях вулиць) всього:	км																
	у тому числі:																	
	– трамвай	*											1,9	1,9	1,9			
	– тролейбус	*																
	– автобус	*											10,5	10,5	10,5			
5.4a	Міська залізниця	*																
5.5	Щільність мережі наземного громадського транспорту (по осях вулиць) всього:	км/км²											2,1	2,1	2,1			
5.6	Гаражі для постійного зберігання легкових автомобілів	м/м											4730	6058	22078			
5.7	Гаражі для тимчасового зберігання легкових автомобілів	м/м																
5.8	Відкриті автостоянки для постійного (тимчасового) зберігання легкових автомобілів	м/м											2500	2500	2500			
6	Інженерне обладнання																	
6.1	Водопостачання, всього	тис. м³/добу											21,03	22,37	22,36			
6.2	Каналізація																	
6.3	Сумарний об'єм стічних вод																	
6.3	Електропостачання																	
	– Споживання сумарне	МВт											34,95	37,83	38,06			
	у тому числі на комунально-побутові послуги																	
	Кількість квартир, що обладнані електроплитами	од.											13304	14636	14636			
6.4	Газопостачання																	
	Витрати на газ, всього	млн м³/рік														4,1	4,1	
	у тому числі на комунально-побутові послуги (приготування їжі, опалення побутового обслуговування)																	
	Протяжність газових мереж (будівництво)	км														4,1	4,1	
6.5	Теплопостачання																	
	Споживання сумарне	Гкал/год														154,78	168,45	170,06
	Протяжність мереж (будівництво, переладання)	км															2,6	
7	Інженерна підготовка та благоустрій																	
	Території забудови, що потребують заходів з інженерної підготовки з різних причин	га 9% до тер.															120,041	
	Протяжність закритих водостоків	км															35,836,8	
8	Охорона навколишнього середовища																	
	Санітарно-захисні зони, всього	га															84,5960,0260,02	
	у тому числі озеленення																	

Завданням розробки – Департаменту містобудування та архітектури виконавчого органу Київської (Київської) міської державної адміністрації.

Розробник – Комуніальна організація «Інститут Генерального плану м. Києва» ВО КМР (КМДА).

Експлікація проєкту Детального плану території в межах проспекту Петра Григоренка, вул. Анни Ахматової, вул. Драгоманова, Ревуцького, просп. Миколи Бажана у Дарницькому районі м. Києва розташована у приміщенні Дарницького району у м. Києві державної адміністрації за адресою вулиця Олександра Кошиця, 11.

Ознайомлення з томами проєкту Детального плану території в межах проспекту Петра Григоренка, вул. Анни Ахматової, вул. Драгоманова, Ревуцького, просп. Миколи Бажана у Дарницькому районі м. Києва відбувається в Департаменті містобудування та архітектури виконавчого органу Київської (Київської) міської державної адміністрації за адресою: м. Київ, вул. Хрещатик, 32, 3 поверх, каб. 307 чотиригодою з 13.00 до 17.00 та щоп'ятниці з 10.00 до 13.00.

Матеріали проєкту детального плану території також розміщені на сайтах [www.kpa.gov.ua](http://www.kpa.gov.ua) та [www.kiev.gov.ua](http://www.kiev.gov.ua).

Експлікація проєкту містобудування та архітектури виконавчого органу Київської (Київської) міської державної адміністрації – 30 днів з моменту публікації оголошення у засобах масової інформації.

Відповідно до частини шостої статті 21. Закону України «Про регулювання містобудівної діяльності» пропозиції надаються громадянам у письмовій формі вилучати зазначений проєкт, ім'я та по батькові, місця проживання, особистим підписом і повинні містити обґрунтування з урахуванням вимог законодавства, будівельних норм, державних стандартів та правил.

Пропозиції громадянських мають бути обґрунтовані в межах відповідних законодавчих та нормативно-правових актів, будівельних норм, державних стандартів і правил та надаватися у місячний строк з моменту публікації повідомлення про початок громадських слухань.

Пропозиції, надані після встановленого строку, не розглядаються.

Пропозиції до проєкту містобудування та архітектури виконавчого органу Київської (Київської) міської державної адміністрації мають право надавати:

- повнолітні дієздатні фізичні особи, які проживають на території, щодо якої розроблено відповідний проєкт містобудівної документації на місцевому рівні;
- юридичні особи, об'єкти нерухомого майна яких розташовані на території, для якої розроблено відповідний проєкт містобудівної документації на місцевому рівні;
- власники та користувачі земельних ділянок, розташованих на території, щодо якої розробляється документація, та на суміжній ніві;
- правдавники органів самоорганізації населення, діяльність яких поширюється на відповідну територію;
- народні депутати України, депутати відповідних місцевих рад.


Пропозиції подавати у письмовій формі до Департаменту містобудування та архітектури за адресою: 01001, м. Київ, вул. Хрещатик, 32 в строк – 1 місяць з моменту публікації оголошення у засобах масової інформації.

Посадові особи, відповідальні за організацію розгляду пропозицій: Зайченко Тетяна Вікторівна, Дудка Надія Віталівна, Баран Марія Горівна.





## СИЛИ СПЕЦІАЛЬНИХ ОПЕРАЦІЙ ПЕРЕВАГА ЯКОСТІ НАД КІЛЬКІСТЮ



## ВИБИРАЙ СВОЄ МАЙБУТНЄ В СИЛАХ СПЕЦІАЛЬНИХ ОПЕРАЦІЙ

### ВИМОГИ

- Громадянин України
- Чоловік у віці 20-35 років
- Відмінний стан здоров'я (примітний до проходження служби у високоспеціальних десантних військах)
- Відмінна фізична підготовка
- Високий морально-психологічний якість
- Відповідність біографічних даних вимогам до кандидатів
- Досвід участі в АТО вітається
- Володіння іноземними мовами (в першу чергу англійською) на базовому рівні стане в нагоді

### ПІЛЬГИ ТА ПЕРЕВАГИ:

- Значно підвищене грошове забезпечення у порівнянні з іншими видами та родами військ ЗСУ
- Можливість щодо підвищення свого професійного рівня на різноманітних курсах як на території України так і за її межами
- Можливість навчання на різноманітних мовних курсах
- Участь у міжнародних миротворчих операціях
- Участь у міжнародних військових навчаннях
- Робота в колективі високопідготовлених та мотивованих професіоналів

### ДОСТУПНІ ПОСАДИ

**КОМАНДИР**  
Здійснює планування дій підпорядкованого підрозділу та організовує виконання завдань до виконання завдань за призначенням

**СПЕЦІАЛІСТ ЗІ ЗБРОЇ**  
Експерт з усіх видів зброї, що можуть використовуватись гуртом спеціального призначення, у ході виконання завдань

**ІНЖЕНЕР**  
Експерт з техніко-виробничої справи. Організує та керує обслуговуванням фортифікаційних споруджень

**МЕДИК**  
Спеціаліст у наданні невідкладної медичної допомоги та допомоги при пораненнях чи травмах

**ЗВ'ЯЗКІВЕЦЬ**  
Забезпечує зв'язок під час виконання односторонніх, взаємозв'язаних, міжвідомчих, міжурядових та міжнародних операцій

ЗА БІЛЬШ ДЕТАЛЬНОЮ ІНФОРМАЦІЮ  
ТА ЩОБ ДІЗНАТИСЬ ЯК ПОДАТИ ЗАЯВКУ

[joinsof@mil.gov.ua](mailto:joinsof@mil.gov.ua)

094 440-31-38

[facebook.com/usofcom](https://www.facebook.com/usofcom)

Орендуєте помешкання?

Відбулися зміни у складі сім'ї?

Бажаєте отримати допомогу на закупівлю твердого палива?



Маєте подати документи на оформлення житлової субсидії – Заяву і Декларацію про доходи

**ЗА НОВО!**

Для решти субсидіантів субсидію перерахують  
**АВТОМАТИЧНО!**

Тепл.gov.ua Урядова «гаряча лінія» 15-45

### Завершення громадських слухань щодо проекту Детального плану території в межах проспекту Академіка Палладіна, Перемоги, вулиць Миколи Ушакова та Командарма Уборевича у Святошинському районі м. Києва

Департамент містобудування та архітектури виконавчого органу Київської міської ради (Київської міської державної адміністрації) (замовник) та Комуніальна організація виконавчого органу Київської міської ради (Київської міської державної адміністрації) «Інститут генерального плану м. Києва» (Розробник), керуючись ст.ст. 18, 21 Закону України «Про регулювання містобудівної діяльності», постановою Кабінету Міністрів України від 25 травня 2011 року № 555 «Про затвердження Порядку проведення громадських слухань щодо врахування громадських інтересів під час розроблення проєктів містобудівної документації на місцевому рівні», повідомляють про завершення процедури громадських слухань детального плану території в межах проспекту Академіка Палладіна, Перемоги, вулиць Миколи Ушакова та Командарма Уборевича у Святошинському районі м. Києва. Детальний план території в межах проспекту Академіка Палладіна, Перемоги, вулиць Миколи Ушакова та Командарма Уборевича у Святошинському районі м. Києва, розробляється відповідно до Рішення Київської міської ради від 13.11.2013 № 518/10006 «Про затвердження міської програми створення (оновлення) містобудівної документації у м. Києві».

Згідно з п. 4 постанови Кабінету Міністрів України від 25.05.2011 № 555 «Про затвердження Порядку проведення громадських слухань щодо врахування громадських інтересів під час розроблення проєктів містобудівної документації на місцевому рівні», матеріали проєкту детального плану території в межах проспекту Академіка Палладіна, Перемоги, вулиць Миколи Ушакова та Командарма Уборевича у Святошинському районі м. Києва було розміщено в приміщенні Святошинської районної у м. Києві державної адміністрації, просп. Перемоги, 97. Розгляд проєкту та врахування пропозицій тривав протягом 1 місяця з дня публікації повідомлення про початок громадських слухань в газеті «Хрещатик» № 105 (5018) від 11.10.2017.

Ознайомитись зі змістом про результати розгляду та врахування пропозицій громадськості, юридичних та фізичних осіб, отриманих під час проведення громадських слухань детального плану території в межах проспекту Академіка Палладіна, Перемоги, вулиць Миколи Ушакова та Командарма Уборевича у Святошинському районі м. Києва можна на офіційному сайті Департаменту містобудування та архітектури <http://kga.gov.ua/>.

### Завершення громадських слухань щодо проекту Детального плану території в районі ст. м. «Червоної Хутор» в межах вул. Вігнановського, Тростянецької, Вересневої, Бориспільської та пров. Поліського у Дарницькому районі м. Києва

Департамент містобудування та архітектури виконавчого органу Київської міської ради (Київської міської державної адміністрації) (замовник) та Комуніальна організація виконавчого органу Київської міської ради (Київської міської державної адміністрації) «Інститут генерального плану м. Києва» (Розробник), керуючись ст.ст. 18, 21 Закону України «Про регулювання містобудівної діяльності», постановою Кабінету Міністрів України від 25 травня 2011 року № 555 «Про затвердження Порядку проведення громадських слухань щодо врахування громадських інтересів під час розроблення проєктів містобудівної документації на місцевому рівні», повідомляють про завершення процедури громадських слухань детального плану території в районі ст. м. «Червоної Хутор» в межах вул. Вігнановського, Тростянецької, Вересневої, Бориспільської та пров. Поліського у Дарницькому районі м. Києва. Детальний план території в районі ст. м. «Червоної Хутор» в межах вул. Вігнановського, Тростянецької, Вересневої, Бориспільської та пров. Поліського у Дарницькому районі м. Києва розробляється відповідно до Рішення Київської міської ради від 13.11.2013 № 518/10006 «Про затвердження міської програми створення (оновлення) містобудівної документації у м. Києві».

Згідно з п. 4 постанови Кабінету Міністрів України від 25.05.2011 № 555 «Про затвердження Порядку проведення громадських слухань щодо врахування громадських інтересів під час розроблення проєктів містобудівної документації на місцевому рівні», матеріали проєкту детального плану території в районі ст. м. «Червоної Хутор» в межах вул. Вігнановського, Тростянецької, Вересневої, Бориспільської та пров. Поліського у Дарницькому районі м. Києва було розміщено в приміщенні Дарницької державної адміністрації, вул. Олександра Кошиця, 11. Розгляд проєкту та врахування пропозицій тривав протягом 1 місяця з дня публікації повідомлення про початок громадських слухань в газеті «Хрещатик» № 132 (5045) від 15.12.2017.

Ознайомитись зі змістом про результати розгляду та врахування пропозицій громадськості, юридичних та фізичних осіб, отриманих під час проведення громадських слухань детального плану території в районі ст. м. «Червоної Хутор» в межах вул. Вігнановського, Тростянецької, Вересневої, Бориспільської та пров. Поліського у Дарницькому районі м. Києва можна на офіційному сайті Департаменту містобудування та архітектури <http://kga.gov.ua/>.

### Завершення громадських слухань щодо проекту Детального плану території в межах проспекту Петра Григоренка, вулиць Ани Ахматової, Драгоманова, Ревуцького, проспекту Миколи Бахана у Дарницькому районі м. Києва

Департамент містобудування та архітектури виконавчого органу Київської міської ради (Київської міської державної адміністрації) (замовник) та Комуніальна організація виконавчого органу Київської міської ради (Київської міської державної адміністрації) «Інститут генерального плану м. Києва» (Розробник), керуючись ст.ст. 18, 21 Закону України «Про регулювання містобудівної діяльності», постановою Кабінету Міністрів України від 25 травня 2011 року № 555 «Про затвердження Порядку проведення громадських слухань щодо врахування громадських інтересів під час розроблення проєктів містобудівної документації на місцевому рівні», повідомляють про завершення процедури громадських слухань детального плану території в межах проспекту Петра Григоренка, вулиць Ани Ахматової, Драгоманова, Ревуцького, проспекту Миколи Бахана у Дарницькому районі м. Києва. Детальний план території в межах проспекту Петра Григоренка, вулиць Ани Ахматової, Драгоманова, Ревуцького, проспекту Миколи Бахана у Дарницькому районі м. Києва розробляється відповідно до Рішення Київської міської ради від 13.11.2013 № 518/10006 «Про затвердження міської програми створення (оновлення) містобудівної документації у м. Києві».

Згідно з п. 4 постанови Кабінету Міністрів України від 25.05.2011 № 555 «Про затвердження Порядку проведення громадських слухань щодо врахування громадських інтересів під час розроблення проєктів містобудівної документації на місцевому рівні», матеріали проєкту детального плану території в межах проспекту Петра Григоренка, вулиць Ани Ахматової, Драгоманова, Ревуцького, проспекту Миколи Бахана у Дарницькому районі м. Києва було розміщено в приміщенні Дарницької державної адміністрації, вул. Олександра Кошиця, 11. Розгляд проєкту та врахування пропозицій тривав протягом 1 місяця з дня публікації повідомлення про початок громадських слухань в газеті «Хрещатик» № 92 (5143) від 28.08.2018.

Ознайомитись зі змістом про результати розгляду та врахування пропозицій громадськості, юридичних та фізичних осіб, отриманих під час проведення громадських слухань детального плану території в межах проспекту Петра Григоренка, вулиць Ани Ахматової, Драгоманова, Ревуцького, проспекту Миколи Бахана у Дарницькому районі м. Києва можна на офіційному сайті Департаменту містобудування та архітектури <http://kga.gov.ua/>.

Дарницька районна в місті Києві державна адміністрація оголошує про намір передати в оренду майно, що віднесене до сфери управління та є складом якого майна зведено.  
– Нежитлові приміщення, загальною площею 119,16 кв. м, що розташовані на 1-3 поверхах Дошкольного навчального закладу (вела-садку) № 100 «Казка» на вул. Урицької, 21-в, з метою розміщення суб'єкта господарювання, діяльність якого спрямована на організацію та проведення занять з підвищення рівня мистецтва сприйняття мистецтва. Оренда ставка становить 3 % від вартості об'єкта оренди. Вартість об'єкта оренди становить на 30.08.2018 становить 2 443 600 грн. Оренда платиться щомісячно за 10 днів до кінця місяця. Термін дії угоди становить 12 місяців (оголошення оренди розглядається відповідно до погодженого навчальним закладом графіку).  
Балансують/управляють/осібні Дарницької районної в місті Києві державної адміністрації (Баранський шосе, 165-4). Термін прийняття заяви про намір взяти майно в оренду – 10 робочих днів з дня наступного після розширення оголошення. Заяви приймаються за адресою: вул. Кошиця Олександра, 11, каб. 301 або каб. 323. Додаткову інформацію можна отримати за тел.: 564-98-42, 564-92-01.

Департамент економіки та інвестицій виконавчого органу Київської міської ради (Київської міської державної адміністрації) повідомляє, що в оголошенні про проведення конкурсу із залучення інвестора до реалізації проєкту «Створення мережі станцій прокату каяків, каное та іншого спорядження для водних видів спорту в м. Києві», опублікованому в газеті Київської міської ради «Хрещатик» від 14 вересня 2018 року № 99 (5150) (стор. 3), у пункті 6.1 цифри «1.7» вважатися цифрами «1.13».

Київська міська державна адміністрація повідомляє, що за результатами інвестиційного конкурсу із залучення інвестора до реалізації проєкту «Облаштування мотузкового парку на території парку «Сиренівий» у Шевченківському районі м. Києва» визначено ТОВАРИСТВО З ОБМЕЖЕНОЮ ВІДПОВІДАЛЬністю «ЦІКАВА ЗНАХДКА» (ідентифікаційний код – 38203106), результати затверджені розпорядженням Київської міської державної адміністрації від 08 жовтня 2018 року № 1802.

В газеті «Хрещатик» № 95 (5146) від 04 вересня 2018 р. в оголошенні Солом'янської районної в місті Києві державної адміністрації з технічних причин була допущена помилка. Слід читати: «по пров. Платонівському, 3», – далі за текстом.





# КИЇВСЬКА МІСЬКА РАДА

## VIII СКЛИКАННЯ

### ПОСТІЙНА КОМІСІЯ З ПИТАНЬ МІСТОБУДУВАННЯ, АРХІТЕКТУРИ ТА ЗЕМЛЕКОРИСТУВАННЯ

01044, м. Київ, вул. Хрещатик, 36, к. 1009

тел. (044) 202-70-22

28.11.2018 № 08/281-2544

на № \_\_\_\_\_ від \_\_\_\_\_

Начальнику управління організаційного  
та документального забезпечення  
діяльності Київської міської ради  
Пихтіній О. М.

Шановна Олено Миколаївно!

Під час розгляду 23.10.2018 на засіданні постійної комісії Київської міської ради з питань містобудування, архітектури та землекористування (далі – постійної комісії) проекту рішення «Про затвердження детального плану території в межах проспекту Петра Григоренка, вулиць Анни Ахматової, Драгоманова, Ревуцького, проспекту Миколи Бажана в Дарницькому районі м. Києва» (доручення заступника міського голови – секретаря Київської міської ради від 11.10.2018 №08/231-3540/ПР), було прийнято рішення за пропозицією члена постійної комісії О. Петровця доручити розробнику детального плану території в межах проспекту Петра Григоренка, вулиць Анни Ахматової, Драгоманова, Ревуцького, проспекту Миколи Бажана в Дарницькому районі м. Києва (далі – детального плану території) – комунальній організації виконавчого органу Київської міської ради (Київської міської державної адміністрації) «Інститут Генерального плану м. Києва» усунути технічну помилку у проектних рішеннях детального плану території до розгляду його на пленарному засіданні сесії Київської міської ради.

Направляємо Вам до проекту рішення «Про затвердження детального плану території в межах проспекту Петра Григоренка, вулиць Анни Ахматової, Драгоманова, Ревуцького, проспекту Миколи Бажана в Дарницькому районі м. Києва» (доручення заступника міського голови – секретаря Київської міської ради від 11.10.2018 №08/231-3540/ПР), переданого для формування попереднього проекту порядку денного листом постійної комісії від 08.11.2018 №08/281-2394, виправлену «Схему організації руху транспорту та пішоходів»,

що є частиною проектних рішень (графічної частини) проекту вищезазначеного  
детального плану території.

Додаток:

- «Схема організації руху транспорту та пішоходів» на 1 арк.;
- лист комунальної організації виконавчого органу Київської міської ради  
(Київської міської державної адміністрації) «Інститут Генерального  
плану м. Києва» від 26.11.2018 № 12-2734 (вх.№08/21885 від 26.11.2018)  
на 1 арк.;
- копія витягу з протоколу №22/84 засідання постійної комісії  
від 23.10.2018, зареєстрованого за №08/281-1104к на 2 арк.

З повагою

голова комісії



О. Міщенко

**КИЄВ****ВЛАСТЬ**





# КИЇВСЬКА МІСЬКА РАДА

VIII СКЛИКАННЯ

ПОСТІЙНА КОМІСІЯ З ПИТАНЬ МІСТОБУДУВАННЯ,  
АРХІТЕКТУРИ ТА ЗЕМЛЕКОРИСТУВАННЯ

01044, м. Київ, вул. Хрещатик, 36, к. 1007

тел./факс (044) 202-73-09

№ 08/281-1104к

Витяг з протоколу № 22/84  
засідання постійної комісії Київської міської ради з питань  
містобудування, архітектури та землекористування  
від 23.10.2018

1. Про розгляд проекту рішення Київської міської ради «Про затвердження детального плану території в межах проспекту Петра Григоренка, вулиць Анни Ахматової, Драгоманова, Ревуцького, проспекту Миколи Бажана в Дарницькому районі м. Києва» за поданням заступника голови Київської міської державної адміністрації О. Спасибка, директора Департаменту містобудування та архітектури виконавчого органу Київської міської ради (Київської міської державної адміністрації) О. Свистунова (доручення заступника міського голови - секретаря Київської міської ради від 11.10.2018 №08/231-3540/ПР) - матеріали додаються.

(Доручення заступника міського голови - секретаря Київської міської ради від 11.10.2018 №08/231-3540/ПР, проект рішення з пояснювальною запискою та додатками до нього - на 67-ми арк.; графічні матеріали проекту детального плану території: ТОМ 1 «Архітектурно-планувальна організація території», ТОМ 2 «Інженерне обладнання та інженерна підготовка».)

Голова постійної комісії Київської міської ради з питань містобудування, архітектури та землекористування Міщенко О. Г. виніс на голосування пропозицію члена постійної комісії Київської міської ради з питань містобудування, архітектури та землекористування Петровця О. Ф., а саме: розробнику проекту детального плану території в межах проспекту Петра Григоренка, вулиць Анни Ахматової, Драгоманова, Ревуцького, проспекту Миколи Бажана в Дарницькому районі м. Києва - комунальній організації виконавчого органу Київської міської ради (Київської міської державної адміністрації) «Інститут Генерального плану м. Києва» до розгляду проекту рішення Київської міської ради «Про затвердження детального плану території в межах проспекту Петра Григоренка, вулиць Анни

Ахматової, Драгоманова, Ревуцького, проспекту Миколи Бажана в Дарницькому районі м. Києва» на пленарному засіданні сесії Київської міської ради усунути технічну помилку у проектних рішеннях детального плану території, замінивши у «Схемі організації руху транспорту та пішоходів» позначені багаторівневі паркінги вздовж проспекту Петра Григоренка відкритими автостоянками (вказані багаторівневі паркінги розташовані за межами розробленого проекту детального плану території).

**ВИРІШИЛИ:** За пропозицією члена постійної комісії Київської міської ради з питань містобудування, архітектури та землекористування Петровця О. Ф. доручити розробнику проекту детального плану території в межах проспекту Петра Григоренка, вулиць Анни Ахматової, Драгоманова, Ревуцького, проспекту Миколи Бажана в Дарницькому районі м. Києва – комунальній організації виконавчого органу Київської міської ради (Київської міської державної адміністрації) «Інститут Генерального плану м. Києва» до розгляду проекту рішення Київської міської ради «Про затвердження детального плану території в межах проспекту Петра Григоренка, вулиць Анни Ахматової, Драгоманова, Ревуцького, проспекту Миколи Бажана в Дарницькому районі м. Києва» на пленарному засіданні сесії Київської міської ради усунути технічну помилку у проектних рішеннях детального плану території, замінивши у «Схемі організації руху транспорту та пішоходів» позначені багаторівневі паркінги вздовж проспекту Петра Григоренка відкритими автостоянками (вказані багаторівневі паркінги розташовані за межами розробленого проекту детального плану території).

**Рішення прийнято.**

З протоколом вірно.

Голова комісії

Секретар комісії



О. Г. Міщенко

І. Л. Картавий



ВИКОНАВЧИЙ ОРГАН КИЇВСЬКОЇ МІСЬКОЇ РАДИ  
(КИЇВСЬКА МІСЬКА ДЕРЖАВНА АДМІНІСТРАЦІЯ)



КОМУНАЛЬНА ОРГАНІЗАЦІЯ  
“ІНСТИТУТ ГЕНЕРАЛЬНОГО ПЛАНУ М. КИЄВА”

01001, м. Київ-1, вул. Хрещатик, 32, тел. (044) 234 85 89, факс: (044) 234 25 82, www.kievgenplan.grad.gov.ua

26.11.2018 № 12-2734  
м. Київ

Постійна комісія з питань  
містобудування, архітектури та  
землекористування

В КО "Київгенплан" опрацьовано запит Постійної комісії з питань містобудування, архітектури та землекористування від 02.11.2018р. 08/281-2507 щодо врахування рішень протоколу № 22/84 напрацьованих під час засідання від 23.10.2018р. З приводу зазначеного повідомляємо.

Технічну помилку у проектних рішеннях детального плану території в межах проспекту Петра Григоренка, вулиць Анни Ахматової, Драгоманова, Ревуцького, проспекту Миколи Бажана у Дарницькому районі м. Києва усунуто. Багаторівневі паркінги вздовж проспекту Петра Григоренка, позначені у "Схемі організації руху транспорту та пішоходів" замінені на відкриті автостоянки (вказані багатопверхові паркінги розташовані поза межами розробленого проекту детального плану території).

*Додаток: Виправлена схема організації руху.  
CD-R диск з матеріалами АІТ.*

Начальник управління  
проектних робіт

Микола РИМАР-ЩЕРБИНА

Київська міська рада  
26.11.2018 № 08/21885







# КИЇВСЬКА МІСЬКА РАДА

СЕКРЕТАРІАТ

## УПРАВЛІННЯ ПРАВОВОГО ЗАБЕЗПЕЧЕННЯ ДІЯЛЬНОСТІ КИЇВСЬКОЇ МІСЬКОЇ РАДИ

01044, м. Київ, вул. Хрещатик, 36, каб. 921

тел.: (044) 202-70-19

05.11.18 № 08/230-2136  
на № \_\_\_\_\_ від \_\_\_\_\_

Голові постійної комісії  
Київської міської ради з питань  
містобудування, архітектури та  
землекористування  
Міщенко О.Г.

### Рекомендації

до проекту рішення Київської міської ради  
«Про затвердження детального плану території в межах проспекту Петра  
Григоренка, вулиць Анни Ахматової, Драгоманова, Ревуцького, проспекту  
Миколи Бажана в Дарницькому районі м. Києва»

Управління правового забезпечення діяльності Київської міської ради  
опрацювало поданий проект рішення та зазначає таке.

Верховною Радою України прийнято 20 березня 2018 року Закон України  
№ 2354-VIII «Про стратегічну екологічну оцінку» (введений в дію з 12 жовтня  
2018 року), яким, зокрема, внесені зміни до Закону України «Про регулювання  
містобудівної діяльності».

Враховуючи загальний принцип незворотності дії в часі законів та інших  
нормативно-правових актів, з огляду на те, що новий акт законодавства  
застосовується до прав та обов'язків, що виникли з моменту введення його в  
дію, пропонується преамбулу проекту рішення після слів [документації у  
м. Києві],] доповнити словами [враховуючи, що розроблення детального плану  
території та внесення його на затвердження Київській міській раді відбулись до  
введення в дію Закону України від 20 березня 2018 року № 2354-VIII «Про  
стратегічну екологічну оцінку»,].

Начальник управління

В.В. Слончак



# СХЕМА ОРГАНІЗАЦІЇ РУХУ ТРАНСПОРТУ ТА ПІШОХОДІВ



Код	Назва	Опис
1	Існуючі дороги	Дороги, що вже є на території.
2	Проектовані дороги	Дороги, які будуть побудовані.
3	Існуючі тротуари	Тротуари, що вже є.
4	Проектовані тротуари	Тротуари, які будуть побудовані.
5	Існуючі парковки	Парковочні місця, що вже є.
6	Проектовані парковки	Парковочні місця, які будуть побудовані.
7	Існуючі зелені зони	Парки та сквери, що вже є.
8	Проектовані зелені зони	Парки та сквери, які будуть створені.

## УМОВНІ ПОЗНАЧЕННЯ

ІСНУЮЧІ	ПРОЕКТИ	НАПРЯМКИ РУХУ ТРАНСПОРТУ
		ОСНОВНІ ПІШОХІДНІ ШЛЯХИ (у разі необхідності розробити по тротуару вздовж всієї вулиці/шляхи)
		ВЕЛОДОРОЖКИ
		НАЗЕМНІ ПІШОХІДНІ ПЕРЕХОДИ
		ПОЗАВУЛИЧНІ ПІШОХІДНІ ПЕРЕХОДИ
		ЗУПИНКИ АВТОБУСУ
		ЗУПИНКИ ТРАМВАЮ
		ЗУПИНКИ ШВИДСЬКОГО ТРАМВАЮ
		СТАНЦІЯ МЕТРОПОЛІТЕНУ СИРЕЦЬКО-ПЕЧЕРСЬКОЇ ЛІНІЇ
		ЛІНІЯ МЕТРОПОЛІТЕНУ ПІДЗЕМНІ (СИРЕЦЬКО-ПЕЧЕРСЬКА ЛІНІЯ)
		ЗАЛІЗНИЧНІ КОЛІ
		ЛІНІЯ ТРАМВАЮ
		ЛІНІЯ ШВИДСЬКОГО ТРАМВАЮ
		ЕСТАКАДИ ТА ШЛЯХОПРОВІДИ
		ЕСТАКАДИ ТА ШЛЯХОПРОВІДИ, ЩО ПІДЛЯГАЮТЬ РЕКОНСТРУКЦІЇ
		ГАРАЖІ ПІДЗЕМНІ
		ГАРАЖІ БАГАТОРИВНЕВІ
		ВІДКРИТІ АВТОСТОЯНКИ
		ЧЕРВОНІ ЛІНІЇ
		ЧЕРВОНІ ЛІНІЇ, ЩО ЛІКВІДУЮТЬСЯ
		МЕЖИ ДЕТАЛЬНОГО ПЛАНУ ТЕРИТОРІЇ

КИЇВ