

27
07

Механізм, 7

501



А К Т

НА ПРАВО КОРИСТУВАННЯ ЗЕМЛЕЮ

А К Т
НА ПРАВО ПОЛЬЗОВАНИЯ ЗЕМЛЕЙ

Згідно оригіналу
ДИРЕКТОР ІГ
НАН УКРАЇНИ
П.Ф. Гожик



Цей акт видано виконавчим комітетом Київської
Настоящий акт выдан исполнительным комитетом

районної, міської Ради депутатів
районного, городского Совета депутатов
трудящих на право користування землею Гідрологічна
трудящихся на право пользования землей (назва землекористувача -
наименование землепользователя)
станція "Стефанія" ін-та геологічних наук АН УРСР району, міст
(назва міністерства, відомства і т. п. - наименование министерства, ведомства и т. п.) района, города
Київ області (краю)
области (края)
республіки.
республики.

В постійне користування відведено 304 гектар
Е' постоянной пользования отведено гектаров
землі згідно з нижченакресленим планом і описом меж,
земли согласно ниженачертанному плану и описанию границ.
Із загальної площі відведених земель за станом на 15^{го}
Із общей площади отведенных земель по состоянию на
листопада 1964 року було: орних земель (рілля, городи і
года ил.гос. пахотных земель пашня, огороды и
залежі) 2,45 гектарів, сіножатей — гектарів, пасовищні
залежи) гектаров, сенокосов гектаров, пастбищных
— гектарів, садів, виноградників 208 гектарів та інші
гектаров, садов, виноградников гектаров и прочих
угідь 251 гектарів.
угодий гектаров

Відведені землі повинні використовуватись суворо за призначення
Отведенные земли должны использоваться строго по назначению.
Передача землі іншому землекористувачеві може провадитись ли
Передача земли другому землепользователю может производиться только
в установленному законом порядку.
в установленном законом порядке.

О П И С М Е Ж:

Описание границ:

- Від А до Б з землями Центральный склад будівельно-монтажної
управління "Академбуд"
- від Б до В з землями Автопарк АН УРСР
- від В до Г з землями Хатовська дорога
- від Г до Д з землями ін-т Мікробіології
- від Д до У з землями Місскземхоз
- від Е до Є з землями
- від Є до Ж з землями
- від Ж до З з землями згідно оригіналу
- від З до І з землями

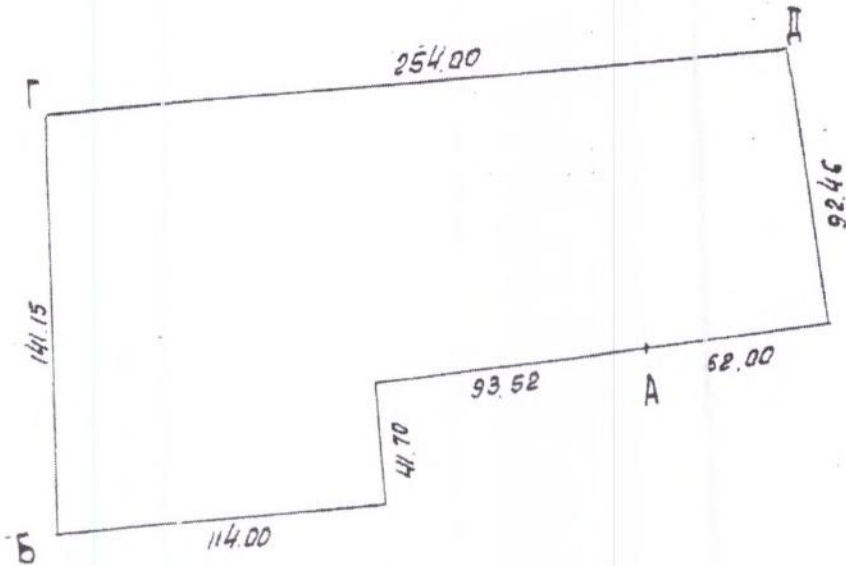
ДИРЕКТОР ІГН
НАН УКРАЇНИ
П. Ф. ГОЖИК



ПЛАН

План ЗЕМЕЛЬ, НАДАНИХ В ПОСТІЙНЕ КОРИСТУВАННЯ земель, предоставленных в постоянное пользование

Гідрологічна станція "Реоракція" 17-та ерпозічних наук АН УРСР
(Назва землекористувача — найменування землекористувача)



МАСШТАБ 1:2500
Масштаб



Голова виконавчого комітету Київської
Председатель исполнительного комитета
районної, міської Ради депутатів трудящих
районного, городского Совета депутатов трудящихся

Старший районний землепорядник
Старший районный землеустроитель

Акт на право користування землею виданий 8 дня,
Акт на право пользования землей выдан
лютого місяця, 1967 року.
месяца, года.

Цей акт складено в двох примірниках: перший примірник
Настоящий акт составлен в двух экземплярах первый экземпляр
видано землекористувачеві, другий — зберігається у виконавчому
видан землепользователю, второй — хранится в исполнительном
комітеті Київської районної, міської Ради
комитета Київської районного, городского Совета
депутатів трудящих.

ЗГІАНО ОРИГІНАЛУ
ДИРЕКТОР ІГМ
НАН УКРАЇНИ
П. Ф. Голов



501/44/

Це землекористування записано в державну книгу реєстрації.
Настоящее землепользование записано в государственную книгу регистрации

землекористувань за № 188 _____ 8 _____ дня, лютого місяця _____ року.
землепользований за № _____ дня, _____ місяця _____ року.

Старший районний
Старший районний
землепорядник
землеустроитель

ГІС

ДОПОВНЕННЯ
Доповнення

до акта на право користування землею
к акту на право пользования землей

ЗГІДНО ОРИГІНАЛУ
ДИРЕКТОР ІГН
НАН УКРАЇНИ
П. Ф. ГОЖИК

П. Ф. Гожик





П Л А Н

25468

земельної ділянки в м. Києві, по дорозі на Хомів

№ Московського району, що рішенням

Виконкому Київської Міської Ради депутатів трудящих


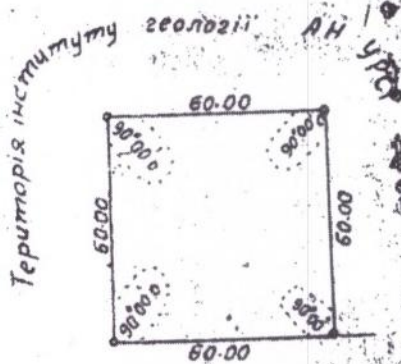

від 6 липня 1965 року №1303и проектом Управління

в справах будівництва та архітектури м. Києва вв-

ведено в користування Академії Наук Української РСР під

будівництво артезіанської свердловини

Площа ділянки 3000 кв.м



МАШШТАБ 1:2000



9-IX-1965

План виконаний Упр. в справах

будівництва та архітектури Заїкін

Підписано в відділі мікрорайонів та

планів м. Києва Король

архітектор Барановська

Зворенко

ЗГІЯНО ОРИГІНАЛУ
ДИРЕКТОР ІГН
НАН УКРАЇНИ



03-2130

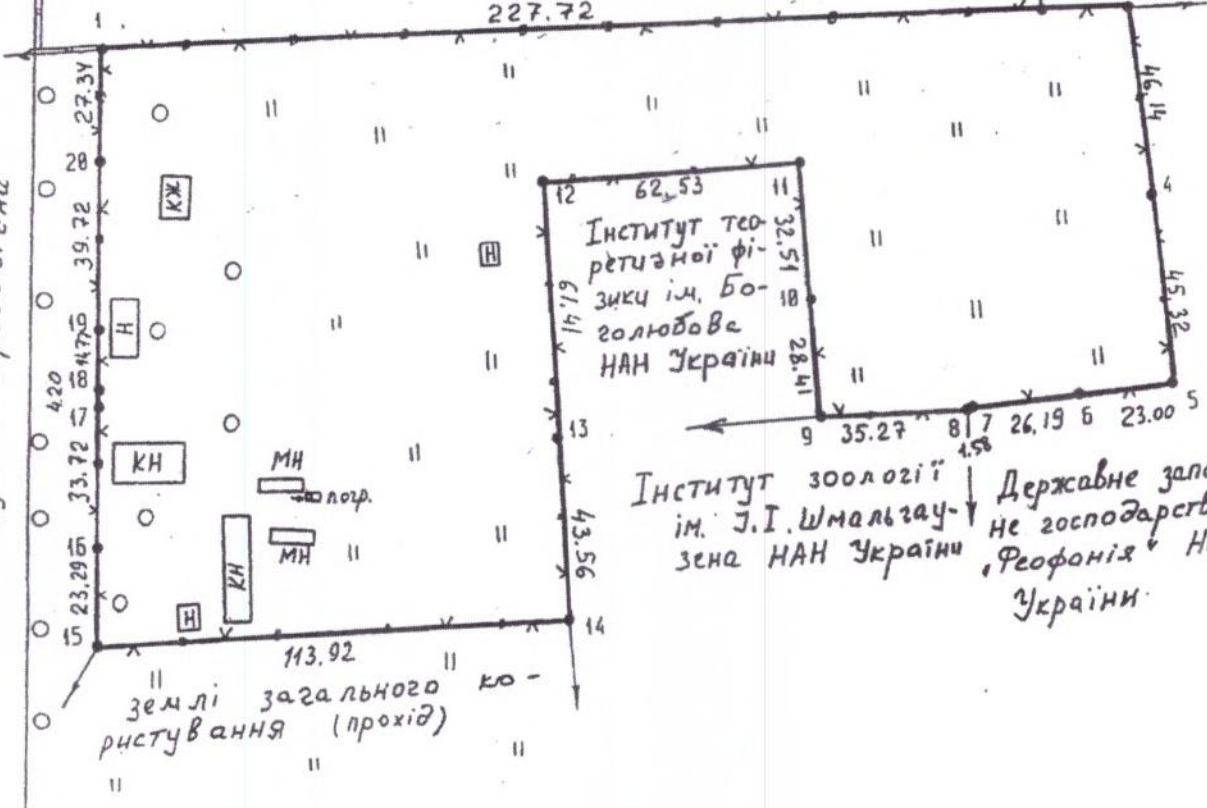
Абрис земельної ділянки 8000000000:79:476:0013
Інститут геологічних наук Національної академії наук України



Споживче товариство колектив індивідуальних
забудовників "Метролог"

Цикаленко
Михайло
Гаврилович
2 20,78 3

вул. Метрологічна



Інститут зоології
ім. З.І. Шмальгауза
Державне заповідне господарство
"Реофонія" НАН
України

землі загального
пристосування (прохід)

Склад *[Signature]* Кобрин О.В.
Перебірив *[Signature]* Лтвінчук С.О.