

EN



Назад

Зміст

## Яковина Андрій Романович

Місце праці м. Київ, Обухівська міська рада

Посада депутат місцевої ради

Дата подачі 11 грудня 2020 р. 18:13

### Особливості

#### Активи в 10+ разів перевищують доходи

Сума грошових активів (розділ 12) декларанта і родини в 10+ разів вища за суму всіх доходів (розділ 11) декларанта і родини. Суми, що зазначені у іноземній валюті, переведені в грн за курсом на 31 грудня звітного року

#### Готівка > 5 млн.грн.

Сума грошових активів (розділ 12) декларанта і родини, від активів "готівкові кошти" перевищує 5 млн.грн Суми, що зазначені у іноземній валюті, переведені в грн за курсом на 31 грудня звітного року

Додати у порівняння

Оригінал декларації

### Моніторити запит:

E-MAIL

RSS

## 1. Тип декларації та звітний період ▲

### Кандидата на посаду

особи, уповноваженої на виконання функцій держави або місцевого самоврядування (охоплює попередній рік)

2019

### 2.1. Інформація про суб'єкта декларування ▲

Прізвище: ЯКОВИНА

Ім'я: АНДРІЙ

По батькові (за наявності): РОМАНОВИЧ

Податковий номер:

Серія та номер паспорта громадянина України (ID-картка):

Унікальний номер запису в Єдиному державному демографічному реєстрі:

Дата народження:

### **Зареєстроване місце проживання:**

Країна: Україна

Поштовий індекс:

Місто, селище чи село: Київ / Україна

Тип:

Назва:

Номер будинку:

Номер корпусу:

Номер квартири:

---

### **Місце фактичного проживання або поштова адреса, на яку Національне агентство з питань запобігання корупції може надсилати кореспонденцію суб'єкту декларування:**

Збігається з місцем реєстрації

---

### **Місце роботи:**

Місце роботи або проходження служби (або місце майбутньої роботи чи проходження служби):

Обухівська міська рада

Займана посада (або посада, на яку претендуєте):

депутат місцевої ради

---

### **Категорія посади (заповніть, якщо це вас стосується):**

Тип посади: [Не застосовується]

Категорія посади: [Не застосовується]

Чи належите Ви до службових осіб, які займають відповідальне та особливо відповідальне становище, відповідно до статті 50 Закону України "Про запобігання корупції"?

Ні




Чи належить Ваша посада до посад, пов'язаних з високим рівнем корупційних ризиків, згідно з переліком, затвердженим Національним агентством з питань запобігання корупції?

Ні

Чи належите Ви до національних публічних діячів відповідно до Закону України "Про запобігання та протидію легалізації (відмиванню) доходів, одержаних злочинним шляхом, фінансуванню тероризму та фінансуванню розповсюдження зброї масового знищення"?

Ні

## 2.2. Інформація про членів сім'ї суб'єкта декларування

Зв'язок із суб'єктом декларування	Прізвище, ім'я, по батькові	Громадянство	Податковий номер	Серія та номер паспорта громадянина України або ID-картка або свідоцтво про народження	Унікальний номер Єдиного державного реєстраційного номера обліку
дружина	<b>Прізвище:</b> Яковина <b>Ім'я:</b> Наталія <b>По батькові:</b> Ігорівна 	Україна	[Конфіденційна інформація]	[Конфіденційна інформація]	[Конфіденційна інформація]
дочка	<b>Прізвище:</b> Яковина <b>Ім'я:</b> Анна <b>По батькові:</b> Андріївна 	Україна	[Конфіденційна інформація]	[Конфіденційна інформація]	[Конфіденційна інформація]
дочка	<b>Прізвище:</b> Яковина <b>Ім'я:</b> Олександра <b>По батькові:</b> Андріївна 	Україна	[Конфіденційна інформація]	[Конфіденційна інформація]	[Конфіденційна інформація]







## 3. Об'єкти нерухомості









Загальна інформація	Місцезнаходження	Вартість на дату набуття права або за останньою грошовою оцінкою	Інформація щодо прав на об'єкт
<p><b>Вид об'єкта:</b> Офіс</p> <p><b>Дата набуття права:</b> 08.12.2016</p> <p><b>Загальна площа (м<sup>2</sup>):</b> 103,2</p> <p><b>Реєстраційний номер (кадастровий номер для земельної ділянки):</b> </p>	<p><b>Країна:</b> Україна</p> <p><b>Поштовий індекс:</b> </p> <p><b>Населений пункт:</b> Буча / Київська область / Україна</p> <p><b>Адреса:</b> </p>	484334	<p><b>Тип права:</b> Власність</p> <p><b>Прізвище:</b> ЯКОВИНА</p> <p><b>Ім'я:</b> АНДРІЙ</p> <p><b>По батькові:</b> РОМАНОВИЧ</p>
<p><b>Вид об'єкта:</b> Земельна ділянка</p> <p><b>Дата набуття права:</b> 23.08.2017</p> <p><b>Загальна площа (м<sup>2</sup>):</b> 5000</p> <p><b>Реєстраційний номер (кадастровий номер для земельної ділянки):</b> </p>	<p><b>Країна:</b> Україна</p> <p><b>Поштовий індекс:</b> </p> <p><b>Населений пункт:</b> Українка / Обухівський район / Київська область / Україна</p> <p><b>Адреса:</b> </p>	253000	<p><b>Тип права:</b> Власність</p> <p><b>Прізвище:</b> ЯКОВИНА</p> <p><b>Ім'я:</b> АНДРІЙ</p> <p><b>По батькові:</b> РОМАНОВИЧ</p>







Загальна інформація	Місцезнаходження	Вартість на дату набуття права або за останньою грошовою оцінкою	Інформація щодо прав на об'єкт
<p><b>Вид об'єкта:</b> Офіс</p> <p><b>Дата набуття права:</b> 09.12.2016</p> <p><b>Загальна площа (м<sup>2</sup>):</b> 98,3</p> <p><b>Реєстраційний номер (кадастровий номер для земельної ділянки):</b> ☞</p>	<p><b>Країна:</b> Україна</p> <p><b>Поштовий індекс:</b> ☞</p> <p><b>Населений пункт:</b> Буча / Київська область / Україна</p> <p><b>Адреса:</b> ☞</p>	452180	<p><b>Тип права:</b> Власність</p> <p><b>Прізвище:</b> ЯКОВИНА</p> <p><b>Ім'я:</b> АНДРІЙ</p> <p><b>По батькові:</b> РОМАНОВИЧ</p>
<p><b>Вид об'єкта:</b> Офіс</p> <p><b>Дата набуття права:</b> 08.12.2016</p> <p><b>Загальна площа (м<sup>2</sup>):</b> 106,8</p> <p><b>Реєстраційний номер (кадастровий номер для земельної ділянки):</b> ☞</p>	<p><b>Країна:</b> Україна</p> <p><b>Поштовий індекс:</b> ☞</p> <p><b>Населений пункт:</b> Буча / Київська область / Україна</p> <p><b>Адреса:</b> ☞</p>	491280	<p><b>Тип права:</b> Власність</p> <p><b>Прізвище:</b> ЯКОВИНА</p> <p><b>Ім'я:</b> АНДРІЙ</p> <p><b>По батькові:</b> РОМАНОВИЧ</p>

Загальна інформація	Місцезнаходження	Вартість на дату набуття права або за останньою грошовою оцінкою	Інформація щодо прав на об'єкт
<p><b>Вид об'єкта:</b> Земельна ділянка</p> <p><b>Дата набуття права:</b> 25.05.2018</p> <p><b>Загальна площа (м<sup>2</sup>):</b> 14</p> <p><b>Реєстраційний номер (кадастровий номер для земельної ділянки):</b> ☞</p>	<p><b>Країна:</b> Україна</p> <p><b>Поштовий індекс:</b> ☞</p> <p><b>Населений пункт:</b> Поляниця / Яремче / Івано-Франківська область / Україна</p> <p><b>Адреса:</b> ☞</p>	[Не застосовується]	<p><b>Тип права:</b> Власність</p> <p><b>Прізвище:</b> ЯКОВИНА</p> <p><b>Ім'я:</b> АНДРІЙ</p> <p><b>По батькові:</b> РОМАНОВИЧ</p>
<p><b>Вид об'єкта:</b> Інше не житлове приміщення</p> <p><b>Дата набуття права:</b> 01.01.2018</p> <p><b>Загальна площа (м<sup>2</sup>):</b> 62,5</p> <p><b>Реєстраційний номер (кадастровий номер для земельної ділянки):</b> ☞</p>	<p><b>Країна:</b> Україна</p> <p><b>Поштовий індекс:</b> ☞</p> <p><b>Населений пункт:</b> Буча / Київська область / Україна</p> <p><b>Адреса:</b> ☞</p>	387500	<p><b>Тип права:</b> Власність</p> <p><b>Прізвище:</b> ЯКОВИНА</p> <p><b>Ім'я:</b> АНДРІЙ</p> <p><b>По батькові:</b> РОМАНОВИЧ</p>

Загальна інформація	Місцезнаходження	Вартість на дату набуття права або за останньою грошовою оцінкою	Інформація щодо прав на об'єкт
<p><b>Вид об'єкта:</b> Квартира</p> <p><b>Дата набуття права:</b> 19.10.2017</p> <p><b>Загальна площа (м<sup>2</sup>):</b> 114,2</p> <p><b>Реєстраційний номер (кадастровий номер для земельної ділянки):</b> </p>	<p><b>Країна:</b> Україна</p> <p><b>Поштовий індекс:</b> </p> <p><b>Населений пункт:</b> Буча / Київська область / Україна</p> <p><b>Адреса:</b> </p>	428250	<p><b>Тип права:</b> Власність</p> <p><b>Прізвище:</b> ЯКОВИНА</p> <p><b>Ім'я:</b> АНДРІЙ</p> <p><b>По батькові:</b> РОМАНОВИЧ</p>
<p><b>Вид об'єкта:</b> Квартира</p> <p><b>Дата набуття права:</b> 04.09.2017</p> <p><b>Загальна площа (м<sup>2</sup>):</b> 156.7</p> <p><b>Реєстраційний номер (кадастровий номер для земельної ділянки):</b> </p>	<p><b>Країна:</b> Україна</p> <p><b>Поштовий індекс:</b> </p> <p><b>Населений пункт:</b> Київ / Україна</p> <p><b>Адреса:</b> </p>	50000	<p><b>Тип права:</b> Спільна власність</p> <p><b>Відсоток, %:</b> 50</p> <p><b>Прізвище:</b> ЯКОВИНА</p> <p><b>Ім'я:</b> АНДРІЙ</p> <p><b>По батькові:</b> РОМАНОВИЧ</p> <p><b>Тип права:</b> Спільна власність</p> <p><b>Відсоток, %:</b> 50</p> <p>дружина</p> <p><b>Прізвище:</b> Яковина</p> <p><b>Ім'я:</b> Наталія</p> <p><b>По батькові:</b> Ігорівна</p>

Загальна інформація	Місцезнаходження	Вартість на дату набуття права або за останньою грошовою оцінкою	Інформація щодо прав на об'єкт
<p><b>Вид об'єкта:</b> Квартира</p> <p><b>Дата набуття права:</b> 16.06.2017</p> <p><b>Загальна площа (м<sup>2</sup>):</b> 268,2</p> <p><b>Реєстраційний номер (кадастровий номер для земельної ділянки):</b> </p>	<p><b>Країна:</b> Україна</p> <p><b>Поштовий індекс:</b> </p> <p><b>Населений пункт:</b> Київ / Україна</p> <p><b>Адреса:</b> </p>	100000	<p><b>Тип права:</b> Спільна власність <b>Відсоток, %:</b> 50 <b>Прізвище:</b> ЯКОВИНА <b>Ім'я:</b> АНДРІЙ <b>По батькові:</b> РОМАНОВИЧ</p> <p><b>Тип права:</b> Спільна власність <b>Відсоток, %:</b> 50 дружина <b>Прізвище:</b> Яковина <b>Ім'я:</b> Наталія <b>По батькові:</b> Ігорівна</p>
<p><b>Вид об'єкта:</b> Земельна ділянка</p> <p><b>Дата набуття права:</b> 29.08.2017</p> <p><b>Загальна площа (м<sup>2</sup>):</b> 1000</p> <p><b>Реєстраційний номер (кадастровий номер для земельної ділянки):</b> </p>	<p><b>Країна:</b> Україна</p> <p><b>Поштовий індекс:</b> </p> <p><b>Населений пункт:</b> Київ / Україна</p> <p><b>Адреса:</b> </p>	178000	<p><b>Тип права:</b> Власність <b>Прізвище:</b> ЯКОВИНА <b>Ім'я:</b> АНДРІЙ <b>По батькові:</b> РОМАНОВИЧ</p>



Загальна інформація	Місцезнаходження	Вартість на дату набуття права або за останньою грошовою оцінкою	Інформація щодо прав на об'єкт
<p><b>Вид об'єкта:</b> Земельна ділянка</p> <p><b>Дата набуття права:</b> 29.08.2017</p> <p><b>Загальна площа (м<sup>2</sup>):</b> 1000</p> <p><b>Реєстраційний номер (кадастровий номер для земельної ділянки):</b> </p>	<p><b>Країна:</b> Україна</p> <p><b>Поштовий індекс:</b> </p> <p><b>Населений пункт:</b> Київ / Україна</p> <p><b>Адреса:</b> </p>	178000	<p><b>Тип права:</b> Власність</p> <p><b>Прізвище:</b> ЯКОВИНА</p> <p><b>Ім'я:</b> АНДРІЙ</p> <p><b>По батькові:</b> РОМАНОВИЧ</p>
<p><b>Вид об'єкта:</b> Земельна ділянка</p> <p><b>Дата набуття права:</b> 29.08.2017</p> <p><b>Загальна площа (м<sup>2</sup>):</b> 1000</p> <p><b>Реєстраційний номер (кадастровий номер для земельної ділянки):</b> </p>	<p><b>Країна:</b> Україна</p> <p><b>Поштовий індекс:</b> </p> <p><b>Населений пункт:</b> Київ / Україна</p> <p><b>Адреса:</b> </p>	178000	<p><b>Тип права:</b> Власність</p> <p><b>Прізвище:</b> ЯКОВИНА</p> <p><b>Ім'я:</b> АНДРІЙ</p> <p><b>По батькові:</b> РОМАНОВИЧ</p>

Загальна інформація	Місцезнаходження	Вартість на дату набуття права або за останньою грошовою оцінкою	Інформація щодо прав на об'єкт
<p><b>Вид об'єкта:</b> Інше нежитлове приміщення</p> <p><b>Дата набуття права:</b> 21.03.2019</p> <p><b>Загальна площа (м<sup>2</sup>):</b> 303,5</p> <p><b>Реєстраційний номер (кадастровий номер для земельної ділянки):</b> ☒</p>	<p><b>Країна:</b> Україна</p> <p><b>Поштовий індекс:</b> ☒</p> <p><b>Населений пункт:</b> Обухів / Київська область / Україна</p> <p><b>Адреса:</b> ☒</p>	1512525	<p><b>Тип права:</b> Спільна власність <b>Відсоток, %:</b> 67 <b>Прізвище:</b> ЯКОВИНА <b>Ім'я:</b> АНДРІЙ <b>По батькові:</b> РОМАНОВИЧ</p> <p><b>Тип права:</b> Спільна власність <b>Відсоток, %:</b> 33 Громадянин України <b>Прізвище:</b> Пітцик <b>Ім'я:</b> Олег <b>По батькові:</b> Мирославович ☒ ☒ ☒ ☒</p>

Загальна інформація	Місцезнаходження	Вартість на дату набуття права або за останньою грошовою оцінкою	Інформація щодо прав на об'єкт
<p><b>Вид об'єкта:</b> Квартира</p> <p><b>Дата набуття права:</b> 07.11.2019</p> <p><b>Загальна площа (м<sup>2</sup>):</b> 94,1</p> <p><b>Реєстраційний номер (кадастровий номер для земельної ділянки):</b> ☞</p>	<p><b>Країна:</b> Україна</p> <p><b>Поштовий індекс:</b> ☞</p> <p><b>Населений пункт:</b> Івано-Франківськ / Івано-Франківська область / Україна</p> <p><b>Адреса:</b> ☞</p>	[Не застосовується]	<p><b>Тип права:</b> Власність</p> <p><b>Прізвище:</b> ЯКОВИНА</p> <p><b>Ім'я:</b> АНДРІЙ</p> <p><b>По батькові:</b> РОМАНОВИЧ</p>
<p><b>Вид об'єкта:</b> Земельна ділянка</p> <p><b>Дата набуття права:</b> 16.07.2018</p> <p><b>Загальна площа (м<sup>2</sup>):</b> 295</p> <p><b>Реєстраційний номер (кадастровий номер для земельної ділянки):</b> ☞</p>	<p><b>Країна:</b> Україна</p> <p><b>Поштовий індекс:</b> ☞</p> <p><b>Населений пункт:</b> Буча / Київська область / Україна</p> <p><b>Адреса:</b> ☞</p>	[Не застосовується]	<p><b>Тип права:</b> Власність</p> <p><b>Прізвище:</b> ЯКОВИНА</p> <p><b>Ім'я:</b> АНДРІЙ</p> <p><b>По батькові:</b> РОМАНОВИЧ</p>

Загальна інформація	Місцезнаходження	Вартість на дату набуття права або за останньою грошовою оцінкою	Інформація щодо прав на об'єкт
<p><b>Вид об'єкта:</b> Земельна ділянка</p> <p><b>Дата набуття права:</b> 16.07.2018</p> <p><b>Загальна площа (м<sup>2</sup>):</b> 5527</p> <p><b>Реєстраційний номер (кадастровий номер для земельної ділянки):</b> ☞</p>	<p><b>Країна:</b> Україна</p> <p><b>Поштовий індекс:</b> ☞</p> <p><b>Населений пункт:</b> Буча / Київська область / Україна</p> <p><b>Адреса:</b> ☞</p>	[Не застосовується]	<p><b>Тип права:</b> Власність</p> <p><b>Прізвище:</b> ЯКОВИНА</p> <p><b>Ім'я:</b> АНДРІЙ</p> <p><b>По батькові:</b> РОМАНОВИЧ</p>
<p><b>Вид об'єкта:</b> Земельна ділянка</p> <p><b>Дата набуття права:</b> 28.09.2016</p> <p><b>Загальна площа (м<sup>2</sup>):</b> 19932</p> <p><b>Реєстраційний номер (кадастровий номер для земельної ділянки):</b> ☞</p>	<p><b>Країна:</b> Україна</p> <p><b>Поштовий індекс:</b> ☞</p> <p><b>Населений пункт:</b> Буча / Київська область / Україна</p> <p><b>Адреса:</b> ☞</p>	[Не застосовується]	<p><b>Тип права:</b> Власність</p> <p><b>Прізвище:</b> ЯКОВИНА</p> <p><b>Ім'я:</b> АНДРІЙ</p> <p><b>По батькові:</b> РОМАНОВИЧ</p>

Загальна інформація	Місцезнаходження	Вартість на дату набуття права або за останньою грошовою оцінкою	Інформація щодо прав на об'єкт
<p><b>Вид об'єкта:</b> Земельна ділянка</p> <p><b>Дата набуття права:</b> 23.08.2017</p> <p><b>Загальна площа (м<sup>2</sup>):</b> 19900</p> <p><b>Реєстраційний номер (кадастровий номер для земельної ділянки):</b> ☞</p>	<p><b>Країна:</b> Україна</p> <p><b>Поштовий індекс:</b> ☞</p> <p><b>Населений пункт:</b> Витачів / Обухівський район / Київська область / Україна</p> <p><b>Адреса:</b> ☞</p>	52500	<p><b>Тип права:</b> Власність</p> <p><b>Прізвище:</b> ЯКОВИНА</p> <p><b>Ім'я:</b> АНДРІЙ</p> <p><b>По батькові:</b> РОМАНОВИЧ</p>
<p><b>Вид об'єкта:</b> Земельна ділянка</p> <p><b>Дата набуття права:</b> 26.01.2017</p> <p><b>Загальна площа (м<sup>2</sup>):</b> 2248</p> <p><b>Реєстраційний номер (кадастровий номер для земельної ділянки):</b> ☞</p>	<p><b>Країна:</b> Україна</p> <p><b>Поштовий індекс:</b> ☞</p> <p><b>Населений пункт:</b> Ходосівка / Києво-Святошинський район / Київська область / Україна</p> <p><b>Адреса:</b> ☞</p>	376500	<p><b>Тип права:</b> Власність</p> <p><b>Прізвище:</b> ЯКОВИНА</p> <p><b>Ім'я:</b> АНДРІЙ</p> <p><b>По батькові:</b> РОМАНОВИЧ</p>

Загальна інформація	Місцезнаходження	Вартість на дату набуття права або за останньою грошовою оцінкою	Інформація щодо прав на об'єкт
<p><b>Вид об'єкта:</b> Земельна ділянка</p> <p><b>Дата набуття права:</b> 15.01.2019</p> <p><b>Загальна площа (м<sup>2</sup>):</b> 2192</p> <p><b>Реєстраційний номер (кадастровий номер для земельної ділянки):</b> ☞</p>	<p><b>Країна:</b> Україна</p> <p><b>Поштовий індекс:</b> ☞</p> <p><b>Населений пункт:</b> Вовчинець / Івано-Франківськ / Івано-Франківська область / Україна</p> <p><b>Адреса:</b> ☞</p>	109779	<p><b>Тип права:</b> Власність</p> <p><b>Прізвище:</b> ЯКОВИНА</p> <p><b>Ім'я:</b> АНДРІЙ</p> <p><b>По батькові:</b> РОМАНОВИЧ</p>
<p><b>Вид об'єкта:</b> Земельна ділянка</p> <p><b>Дата набуття права:</b> 15.01.2019</p> <p><b>Загальна площа (м<sup>2</sup>):</b> 2459</p> <p><b>Реєстраційний номер (кадастровий номер для земельної ділянки):</b> ☞</p>	<p><b>Країна:</b> Україна</p> <p><b>Поштовий індекс:</b> ☞</p> <p><b>Населений пункт:</b> Вовчинець / Івано-Франківськ / Івано-Франківська область / Україна</p> <p><b>Адреса:</b> ☞</p>	123151	<p><b>Тип права:</b> Власність</p> <p><b>Прізвище:</b> ЯКОВИНА</p> <p><b>Ім'я:</b> АНДРІЙ</p> <p><b>По батькові:</b> РОМАНОВИЧ</p>

Загальна інформація	Місцезнаходження	Вартість на дату набуття права або за останньою грошовою оцінкою	Інформація щодо прав на об'єкт
<p><b>Вид об'єкта:</b> Земельна ділянка</p> <p><b>Дата набуття права:</b> 24.05.2016</p> <p><b>Загальна площа (м<sup>2</sup>):</b> 2092</p> <p><b>Реєстраційний номер (кадастровий номер для земельної ділянки):</b> ☞</p>	<p><b>Країна:</b> Україна</p> <p><b>Поштовий індекс:</b> ☞</p> <p><b>Населений пункт:</b> Вовчинець / Івано-Франківськ / Івано-Франківська область / Україна</p> <p><b>Адреса:</b> ☞</p>	40950	<p><b>Тип права:</b> Власність</p> <p><b>Прізвище:</b> ЯКОВИНА</p> <p><b>Ім'я:</b> АНДРІЙ</p> <p><b>По батькові:</b> РОМАНОВИЧ</p>
<p><b>Вид об'єкта:</b> Земельна ділянка</p> <p><b>Дата набуття права:</b> 24.05.2016</p> <p><b>Загальна площа (м<sup>2</sup>):</b> 2275</p> <p><b>Реєстраційний номер (кадастровий номер для земельної ділянки):</b> ☞</p>	<p><b>Країна:</b> Україна</p> <p><b>Поштовий індекс:</b> ☞</p> <p><b>Населений пункт:</b> Вовчинець / Івано-Франківськ / Івано-Франківська область / Україна</p> <p><b>Адреса:</b> ☞</p>	44533	<p><b>Тип права:</b> Власність</p> <p><b>Прізвище:</b> ЯКОВИНА</p> <p><b>Ім'я:</b> АНДРІЙ</p> <p><b>По батькові:</b> РОМАНОВИЧ</p>

Загальна інформація	Місцезнаходження	Вартість на дату набуття права або за останньою грошовою оцінкою	Інформація щодо прав на об'єкт
<p><b>Вид об'єкта:</b> Земельна ділянка</p> <p><b>Дата набуття права:</b> 24.05.2016</p> <p><b>Загальна площа (м<sup>2</sup>):</b> 2128</p> <p><b>Реєстраційний номер (кадастровий номер для земельної ділянки):</b> ☞</p>	<p><b>Країна:</b> Україна</p> <p><b>Поштовий індекс:</b> ☞</p> <p><b>Населений пункт:</b> Вовчинець / Івано-Франківськ / Івано-Франківська область / Україна</p> <p><b>Адреса:</b> ☞</p>	41655	<p><b>Тип права:</b> Власність</p> <p><b>Прізвище:</b> ЯКОВИНА</p> <p><b>Ім'я:</b> АНДРІЙ</p> <p><b>По батькові:</b> РОМАНОВИЧ</p>
<p><b>Вид об'єкта:</b> Земельна ділянка</p> <p><b>Дата набуття права:</b> 23.05.2016</p> <p><b>Загальна площа (м<sup>2</sup>):</b> 2269</p> <p><b>Реєстраційний номер (кадастровий номер для земельної ділянки):</b> ☞</p>	<p><b>Країна:</b> Україна</p> <p><b>Поштовий індекс:</b> ☞</p> <p><b>Населений пункт:</b> Вовчинець / Івано-Франківськ / Івано-Франківська область / Україна</p> <p><b>Адреса:</b> ☞</p>	44115	<p><b>Тип права:</b> Власність</p> <p><b>Прізвище:</b> ЯКОВИНА</p> <p><b>Ім'я:</b> АНДРІЙ</p> <p><b>По батькові:</b> РОМАНОВИЧ</p>



Загальна інформація	Місцезнаходження	Вартість на дату набуття права або за останньою грошовою оцінкою	Інформація щодо прав на об'єкт
<p><b>Вид об'єкта:</b> Земельна ділянка</p> <p><b>Дата набуття права:</b> 23.05.2016</p> <p><b>Загальна площа (м<sup>2</sup>):</b> 2190</p> <p><b>Реєстраційний номер (кадастровий номер для земельної ділянки):</b> ☞</p>	<p><b>Країна:</b> Україна</p> <p><b>Поштовий індекс:</b> ☞</p> <p><b>Населений пункт:</b> Вовчинець / Івано-Франківськ / Івано-Франківська область / Україна</p> <p><b>Адреса:</b> ☞</p>	42869	<p><b>Тип права:</b> Власність</p> <p><b>Прізвище:</b> ЯКОВИНА</p> <p><b>Ім'я:</b> АНДРІЙ</p> <p><b>По батькові:</b> РОМАНОВИЧ</p>
<p><b>Вид об'єкта:</b> Земельна ділянка</p> <p><b>Дата набуття права:</b> 25.05.2018</p> <p><b>Загальна площа (м<sup>2</sup>):</b> 14</p> <p><b>Реєстраційний номер (кадастровий номер для земельної ділянки):</b> ☞</p>	<p><b>Країна:</b> Україна</p> <p><b>Поштовий індекс:</b> ☞</p> <p><b>Населений пункт:</b> Поляниця / Яремче / Івано-Франківська область / Україна</p> <p><b>Адреса:</b> ☞</p>	[Не застосовується]	<p><b>Тип права:</b> Власність</p> <p><b>Прізвище:</b> ЯКОВИНА</p> <p><b>Ім'я:</b> АНДРІЙ</p> <p><b>По батькові:</b> РОМАНОВИЧ</p>

Загальна інформація	Місцезнаходження	Вартість на дату набуття права або за останньою грошовою оцінкою	Інформація щодо прав на об'єкт
<p><b>Вид об'єкта:</b> Земельна ділянка</p> <p><b>Дата набуття права:</b> 25.05.2018</p> <p><b>Загальна площа (м<sup>2</sup>):</b> 14</p> <p><b>Реєстраційний номер (кадастровий номер для земельної ділянки):</b> ☞</p>	<p><b>Країна:</b> Україна</p> <p><b>Поштовий індекс:</b> ☞</p> <p><b>Населений пункт:</b> Поляниця / Яремче / Івано-Франківська область / Україна</p> <p><b>Адреса:</b> ☞</p>	[Не застосовується]	<p><b>Тип права:</b> Власність</p> <p><b>Прізвище:</b> ЯКОВИНА</p> <p><b>Ім'я:</b> АНДРІЙ</p> <p><b>По батькові:</b> РОМАНОВИЧ</p>
<p><b>Вид об'єкта:</b> Земельна ділянка</p> <p><b>Дата набуття права:</b> 25.05.2018</p> <p><b>Загальна площа (м<sup>2</sup>):</b> 14</p> <p><b>Реєстраційний номер (кадастровий номер для земельної ділянки):</b> ☞</p>	<p><b>Країна:</b> Україна</p> <p><b>Поштовий індекс:</b> ☞</p> <p><b>Населений пункт:</b> Поляниця / Яремче / Івано-Франківська область / Україна</p> <p><b>Адреса:</b> ☞</p>	[Не застосовується]	<p><b>Тип права:</b> Власність</p> <p><b>Прізвище:</b> ЯКОВИНА</p> <p><b>Ім'я:</b> АНДРІЙ</p> <p><b>По батькові:</b> РОМАНОВИЧ</p>

Загальна інформація	Місцезнаходження	Вартість на дату набуття права або за останньою грошовою оцінкою	Інформація щодо прав на об'єкт
<p><b>Вид об'єкта:</b> Земельна ділянка</p> <p><b>Дата набуття права:</b> 25.05.2018</p> <p><b>Загальна площа (м<sup>2</sup>):</b> 14</p> <p><b>Реєстраційний номер (кадастровий номер для земельної ділянки):</b> ☞</p>	<p><b>Країна:</b> Україна</p> <p><b>Поштовий індекс:</b> ☞</p> <p><b>Населений пункт:</b> Поляниця / Яремче / Івано-Франківська область / Україна</p> <p><b>Адреса:</b> ☞</p>	[Не застосовується]	<p><b>Тип права:</b> Власність</p> <p><b>Прізвище:</b> ЯКОВИНА</p> <p><b>Ім'я:</b> АНДРІЙ</p> <p><b>По батькові:</b> РОМАНОВИЧ</p>
<p><b>Вид об'єкта:</b> Земельна ділянка</p> <p><b>Дата набуття права:</b> 25.05.2018</p> <p><b>Загальна площа (м<sup>2</sup>):</b> 14</p> <p><b>Реєстраційний номер (кадастровий номер для земельної ділянки):</b> ☞</p>	<p><b>Країна:</b> Україна</p> <p><b>Поштовий індекс:</b> ☞</p> <p><b>Населений пункт:</b> Поляниця / Яремче / Івано-Франківська область / Україна</p> <p><b>Адреса:</b> ☞</p>	[Не застосовується]	<p><b>Тип права:</b> Власність</p> <p><b>Прізвище:</b> ЯКОВИНА</p> <p><b>Ім'я:</b> АНДРІЙ</p> <p><b>По батькові:</b> РОМАНОВИЧ</p>

Загальна інформація	Місцезнаходження	Вартість на дату набуття права або за останньою грошовою оцінкою	Інформація щодо прав на об'єкт
<p><b>Вид об'єкта:</b> Земельна ділянка</p> <p><b>Дата набуття права:</b> 25.05.2018</p> <p><b>Загальна площа (м<sup>2</sup>):</b> 14</p> <p><b>Реєстраційний номер (кадастровий номер для земельної ділянки):</b> ☞</p>	<p><b>Країна:</b> Україна</p> <p><b>Поштовий індекс:</b> ☞</p> <p><b>Населений пункт:</b> Поляниця / Яремче / Івано-Франківська область / Україна</p> <p><b>Адреса:</b> ☞</p>	[Не застосовується]	<p><b>Тип права:</b> Власність</p> <p><b>Прізвище:</b> ЯКОВИНА</p> <p><b>Ім'я:</b> АНДРІЙ</p> <p><b>По батькові:</b> РОМАНОВИЧ</p>
<p><b>Вид об'єкта:</b> Земельна ділянка</p> <p><b>Дата набуття права:</b> 25.05.2018</p> <p><b>Загальна площа (м<sup>2</sup>):</b> 14</p> <p><b>Реєстраційний номер (кадастровий номер для земельної ділянки):</b> ☞</p>	<p><b>Країна:</b> Україна</p> <p><b>Поштовий індекс:</b> ☞</p> <p><b>Населений пункт:</b> Поляниця / Яремче / Івано-Франківська область / Україна</p> <p><b>Адреса:</b> ☞</p>	[Не застосовується]	<p><b>Тип права:</b> Власність</p> <p><b>Прізвище:</b> ЯКОВИНА</p> <p><b>Ім'я:</b> АНДРІЙ</p> <p><b>По батькові:</b> РОМАНОВИЧ</p>

Загальна інформація	Місцезнаходження	Вартість на дату набуття права або за останньою грошовою оцінкою	Інформація щодо прав на об'єкт
<p><b>Вид об'єкта:</b> Земельна ділянка</p> <p><b>Дата набуття права:</b> 25.05.2018</p> <p><b>Загальна площа (м<sup>2</sup>):</b> 14</p> <p><b>Реєстраційний номер (кадастровий номер для земельної ділянки):</b> ☞</p>	<p><b>Країна:</b> Україна</p> <p><b>Поштовий індекс:</b> ☞</p> <p><b>Населений пункт:</b> Поляниця / Яремче / Івано-Франківська область / Україна</p> <p><b>Адреса:</b> ☞</p>	[Не застосовується]	<p><b>Тип права:</b> Власність</p> <p><b>Прізвище:</b> ЯКОВИНА</p> <p><b>Ім'я:</b> АНДРІЙ</p> <p><b>По батькові:</b> РОМАНОВИЧ</p>
<p><b>Вид об'єкта:</b> Земельна ділянка</p> <p><b>Дата набуття права:</b> 25.05.2018</p> <p><b>Загальна площа (м<sup>2</sup>):</b> 14</p> <p><b>Реєстраційний номер (кадастровий номер для земельної ділянки):</b> ☞</p>	<p><b>Країна:</b> Україна</p> <p><b>Поштовий індекс:</b> ☞</p> <p><b>Населений пункт:</b> Поляниця / Яремче / Івано-Франківська область / Україна</p> <p><b>Адреса:</b> ☞</p>	[Не застосовується]	<p><b>Тип права:</b> Власність</p> <p><b>Прізвище:</b> ЯКОВИНА</p> <p><b>Ім'я:</b> АНДРІЙ</p> <p><b>По батькові:</b> РОМАНОВИЧ</p>

Загальна інформація	Місцезнаходження	Вартість на дату набуття права або за останньою грошовою оцінкою	Інформація щодо прав на об'єкт
<p><b>Вид об'єкта:</b> Земельна ділянка</p> <p><b>Дата набуття права:</b> 25.05.2018</p> <p><b>Загальна площа (м<sup>2</sup>):</b> 21</p> <p><b>Реєстраційний номер (кадастровий номер для земельної ділянки):</b> ☞</p>	<p><b>Країна:</b> Україна</p> <p><b>Поштовий індекс:</b> ☞</p> <p><b>Населений пункт:</b> Поляниця / Яремче / Івано-Франківська область / Україна</p> <p><b>Адреса:</b> ☞</p>	[Не застосовується]	<p><b>Тип права:</b> Власність</p> <p><b>Прізвище:</b> ЯКОВИНА</p> <p><b>Ім'я:</b> АНДРІЙ</p> <p><b>По батькові:</b> РОМАНОВИЧ</p>
<p><b>Вид об'єкта:</b> Земельна ділянка</p> <p><b>Дата набуття права:</b> 25.05.2018</p> <p><b>Загальна площа (м<sup>2</sup>):</b> 14</p> <p><b>Реєстраційний номер (кадастровий номер для земельної ділянки):</b> ☞</p>	<p><b>Країна:</b> Україна</p> <p><b>Поштовий індекс:</b> ☞</p> <p><b>Населений пункт:</b> Поляниця / Яремче / Івано-Франківська область / Україна</p> <p><b>Адреса:</b> ☞</p>	[Не застосовується]	<p><b>Тип права:</b> Власність</p> <p><b>Прізвище:</b> ЯКОВИНА</p> <p><b>Ім'я:</b> АНДРІЙ</p> <p><b>По батькові:</b> РОМАНОВИЧ</p>

Загальна інформація	Місцезнаходження	Вартість на дату набуття права або за останньою грошовою оцінкою	Інформація щодо прав на об'єкт
<p><b>Вид об'єкта:</b> Земельна ділянка</p> <p><b>Дата набуття права:</b> 25.05.2018</p> <p><b>Загальна площа (м<sup>2</sup>):</b> 14</p> <p><b>Реєстраційний номер (кадастровий номер для земельної ділянки):</b> ☞</p>	<p><b>Країна:</b> Україна</p> <p><b>Поштовий індекс:</b> ☞</p> <p><b>Населений пункт:</b> Поляниця / Яремче / Івано-Франківська область / Україна</p> <p><b>Адреса:</b> ☞</p>	[Не застосовується]	<p><b>Тип права:</b> Власність</p> <p><b>Прізвище:</b> ЯКОВИНА</p> <p><b>Ім'я:</b> АНДРІЙ</p> <p><b>По батькові:</b> РОМАНОВИЧ</p>
<p><b>Вид об'єкта:</b> Земельна ділянка</p> <p><b>Дата набуття права:</b> 25.05.2018</p> <p><b>Загальна площа (м<sup>2</sup>):</b> 14</p> <p><b>Реєстраційний номер (кадастровий номер для земельної ділянки):</b> ☞</p>	<p><b>Країна:</b> Україна</p> <p><b>Поштовий індекс:</b> ☞</p> <p><b>Населений пункт:</b> Поляниця / Яремче / Івано-Франківська область / Україна</p> <p><b>Адреса:</b> ☞</p>	[Не застосовується]	<p><b>Тип права:</b> Власність</p> <p><b>Прізвище:</b> ЯКОВИНА</p> <p><b>Ім'я:</b> АНДРІЙ</p> <p><b>По батькові:</b> РОМАНОВИЧ</p>

Загальна інформація	Місцезнаходження	Вартість на дату набуття права або за останньою грошовою оцінкою	Інформація щодо прав на об'єкт
<p><b>Вид об'єкта:</b> Земельна ділянка</p> <p><b>Дата набуття права:</b> 25.05.2018</p> <p><b>Загальна площа (м<sup>2</sup>):</b> 14</p> <p><b>Реєстраційний номер (кадастровий номер для земельної ділянки):</b> ☞</p>	<p><b>Країна:</b> Україна</p> <p><b>Поштовий індекс:</b> ☞</p> <p><b>Населений пункт:</b> Поляниця / Яремче / Івано-Франківська область / Україна</p> <p><b>Адреса:</b> ☞</p>	[Не застосовується]	<p><b>Тип права:</b> Власність</p> <p><b>Прізвище:</b> ЯКОВИНА</p> <p><b>Ім'я:</b> АНДРІЙ</p> <p><b>По батькові:</b> РОМАНОВИЧ</p>
<p><b>Вид об'єкта:</b> Земельна ділянка</p> <p><b>Дата набуття права:</b> 25.05.2018</p> <p><b>Загальна площа (м<sup>2</sup>):</b> 14</p> <p><b>Реєстраційний номер (кадастровий номер для земельної ділянки):</b> ☞</p>	<p><b>Країна:</b> Україна</p> <p><b>Поштовий індекс:</b> ☞</p> <p><b>Населений пункт:</b> Поляниця / Яремче / Івано-Франківська область / Україна</p> <p><b>Адреса:</b> ☞</p>	[Не застосовується]	<p><b>Тип права:</b> Власність</p> <p><b>Прізвище:</b> ЯКОВИНА</p> <p><b>Ім'я:</b> АНДРІЙ</p> <p><b>По батькові:</b> РОМАНОВИЧ</p>



Загальна інформація	Місцезнаходження	Вартість на дату набуття права або за останньою грошовою оцінкою	Інформація щодо прав на об'єкт
<p><b>Вид об'єкта:</b> Земельна ділянка</p> <p><b>Дата набуття права:</b> 25.05.2018</p> <p><b>Загальна площа (м<sup>2</sup>):</b> 14</p> <p><b>Реєстраційний номер (кадастровий номер для земельної ділянки):</b> ☞</p>	<p><b>Країна:</b> Україна</p> <p><b>Поштовий індекс:</b> ☞</p> <p><b>Населений пункт:</b> Поляниця / Яремче / Івано-Франківська область / Україна</p> <p><b>Адреса:</b> ☞</p>	[Не застосовується]	<p><b>Тип права:</b> Власність</p> <p><b>Прізвище:</b> ЯКОВИНА</p> <p><b>Ім'я:</b> АНДРІЙ</p> <p><b>По батькові:</b> РОМАНОВИЧ</p>
<p><b>Вид об'єкта:</b> Земельна ділянка</p> <p><b>Дата набуття права:</b> 25.05.2018</p> <p><b>Загальна площа (м<sup>2</sup>):</b> 14</p> <p><b>Реєстраційний номер (кадастровий номер для земельної ділянки):</b> ☞</p>	<p><b>Країна:</b> Україна</p> <p><b>Поштовий індекс:</b> ☞</p> <p><b>Населений пункт:</b> Поляниця / Яремче / Івано-Франківська область / Україна</p> <p><b>Адреса:</b> ☞</p>	[Не застосовується]	<p><b>Тип права:</b> Власність</p> <p><b>Прізвище:</b> ЯКОВИНА</p> <p><b>Ім'я:</b> АНДРІЙ</p> <p><b>По батькові:</b> РОМАНОВИЧ</p>

Загальна інформація	Місцезнаходження	Вартість на дату набуття права або за останньою грошовою оцінкою	Інформація щодо прав на об'єкт
<p><b>Вид об'єкта:</b> Земельна ділянка</p> <p><b>Дата набуття права:</b> 25.05.2018</p> <p><b>Загальна площа (м<sup>2</sup>):</b> 14</p> <p><b>Реєстраційний номер (кадастровий номер для земельної ділянки):</b> ☞</p>	<p><b>Країна:</b> Україна</p> <p><b>Поштовий індекс:</b> ☞</p> <p><b>Населений пункт:</b> Поляниця / Яремче / Івано-Франківська область / Україна</p> <p><b>Адреса:</b> ☞</p>	[Не застосовується]	<p><b>Тип права:</b> Власність</p> <p><b>Прізвище:</b> ЯКОВИНА</p> <p><b>Ім'я:</b> АНДРІЙ</p> <p><b>По батькові:</b> РОМАНОВИЧ</p>
<p><b>Вид об'єкта:</b> Земельна ділянка</p> <p><b>Дата набуття права:</b> 27.09.2018</p> <p><b>Загальна площа (м<sup>2</sup>):</b> 1000</p> <p><b>Реєстраційний номер (кадастровий номер для земельної ділянки):</b> ☞</p>	<p><b>Країна:</b> Україна</p> <p><b>Поштовий індекс:</b> ☞</p> <p><b>Населений пункт:</b> Поляниця / Яремче / Івано-Франківська область / Україна</p> <p><b>Адреса:</b> ☞</p>	148193	<p><b>Тип права:</b> Власність</p> <p><b>Прізвище:</b> ЯКОВИНА</p> <p><b>Ім'я:</b> АНДРІЙ</p> <p><b>По батькові:</b> РОМАНОВИЧ</p>

Загальна інформація	Місцезнаходження	Вартість на дату набуття права або за останньою грошовою оцінкою	Інформація щодо прав на об'єкт
<p><b>Вид об'єкта:</b> Земельна ділянка</p> <p><b>Дата набуття права:</b> 27.09.2018</p> <p><b>Загальна площа (м<sup>2</sup>):</b> 82</p> <p><b>Реєстраційний номер (кадастровий номер для земельної ділянки):</b> ☞</p>	<p><b>Країна:</b> Україна</p> <p><b>Поштовий індекс:</b> ☞</p> <p><b>Населений пункт:</b> Поляниця / Яремче / Івано-Франківська область / Україна</p> <p><b>Адреса:</b> ☞</p>	[Не застосовується]	<p><b>Тип права:</b> Власність</p> <p><b>Прізвище:</b> ЯКОВИНА</p> <p><b>Ім'я:</b> АНДРІЙ</p> <p><b>По батькові:</b> РОМАНОВИЧ</p>
<p><b>Вид об'єкта:</b> Земельна ділянка</p> <p><b>Дата набуття права:</b> 24.05.2018</p> <p><b>Загальна площа (м<sup>2</sup>):</b> 75</p> <p><b>Реєстраційний номер (кадастровий номер для земельної ділянки):</b> ☞</p>	<p><b>Країна:</b> Україна</p> <p><b>Поштовий індекс:</b> ☞</p> <p><b>Населений пункт:</b> Поляниця / Яремче / Івано-Франківська область / Україна</p> <p><b>Адреса:</b> ☞</p>	[Не застосовується]	<p><b>Тип права:</b> Власність</p> <p><b>Прізвище:</b> ЯКОВИНА</p> <p><b>Ім'я:</b> АНДРІЙ</p> <p><b>По батькові:</b> РОМАНОВИЧ</p>

Загальна інформація	Місцезнаходження	Вартість на дату набуття права або за останньою грошовою оцінкою	Інформація щодо прав на об'єкт
<p><b>Вид об'єкта:</b> Земельна ділянка</p> <p><b>Дата набуття права:</b> 24.05.2018</p> <p><b>Загальна площа (м<sup>2</sup>):</b> 82</p> <p><b>Реєстраційний номер (кадастровий номер для земельної ділянки):</b> ☞</p>	<p><b>Країна:</b> Україна</p> <p><b>Поштовий індекс:</b> ☞</p> <p><b>Населений пункт:</b> Поляниця / Яремче / Івано-Франківська область / Україна</p> <p><b>Адреса:</b> ☞</p>	[Не застосовується]	<p><b>Тип права:</b> Власність</p> <p><b>Прізвище:</b> ЯКОВИНА</p> <p><b>Ім'я:</b> АНДРІЙ</p> <p><b>По батькові:</b> РОМАНОВИЧ</p>
<p><b>Вид об'єкта:</b> Земельна ділянка</p> <p><b>Дата набуття права:</b> 25.05.2018</p> <p><b>Загальна площа (м<sup>2</sup>):</b> 44</p> <p><b>Реєстраційний номер (кадастровий номер для земельної ділянки):</b> ☞</p>	<p><b>Країна:</b> Україна</p> <p><b>Поштовий індекс:</b> ☞</p> <p><b>Населений пункт:</b> Поляниця / Яремче / Івано-Франківська область / Україна</p> <p><b>Адреса:</b> ☞</p>	[Не застосовується]	<p><b>Тип права:</b> Власність дружина</p> <p><b>Прізвище:</b> Яковина</p> <p><b>Ім'я:</b> Наталія</p> <p><b>По батькові:</b> Ігорівна</p>

Загальна інформація	Місцезнаходження	Вартість на дату набуття права або за останньою грошовою оцінкою	Інформація щодо прав на об'єкт
<p><b>Вид об'єкта:</b> Земельна ділянка</p> <p><b>Дата набуття права:</b> 25.05.2018</p> <p><b>Загальна площа (м<sup>2</sup>):</b> 66</p> <p><b>Реєстраційний номер (кадастровий номер для земельної ділянки):</b> ☞</p>	<p><b>Країна:</b> Україна</p> <p><b>Поштовий індекс:</b> ☞</p> <p><b>Населений пункт:</b> Поляниця / Яремче / Івано-Франківська область / Україна</p> <p><b>Адреса:</b> ☞</p>	[Не застосовується]	<p><b>Тип права:</b> Власність дружина</p> <p><b>Прізвище:</b> Яковина</p> <p><b>Ім'я:</b> Наталія</p> <p><b>По батькові:</b> Ігорівна</p>
<p><b>Вид об'єкта:</b> Земельна ділянка</p> <p><b>Дата набуття права:</b> 28.09.2018</p> <p><b>Загальна площа (м<sup>2</sup>):</b> 1200</p> <p><b>Реєстраційний номер (кадастровий номер для земельної ділянки):</b> ☞</p>	<p><b>Країна:</b> Україна</p> <p><b>Поштовий індекс:</b> ☞</p> <p><b>Населений пункт:</b> Поляниця / Яремче / Івано-Франківська область / Україна</p> <p><b>Адреса:</b> ☞</p>	1188180	<p><b>Тип права:</b> Власність дружина</p> <p><b>Прізвище:</b> Яковина</p> <p><b>Ім'я:</b> Наталія</p> <p><b>По батькові:</b> Ігорівна</p>

Загальна інформація	Місцезнаходження	Вартість на дату набуття права або за останньою грошовою оцінкою	Інформація щодо прав на об'єкт
<p><b>Вид об'єкта:</b> Земельна ділянка</p> <p><b>Дата набуття права:</b> 25.05.2018</p> <p><b>Загальна площа (м<sup>2</sup>):</b> 169</p> <p><b>Реєстраційний номер (кадастровий номер для земельної ділянки):</b> ☞</p>	<p><b>Країна:</b> Україна</p> <p><b>Поштовий індекс:</b> ☞</p> <p><b>Населений пункт:</b> Поляниця / Яремче / Івано-Франківська область / Україна</p> <p><b>Адреса:</b> ☞</p>	[Не застосовується]	<p><b>Тип права:</b> Власність</p> <p><b>Прізвище:</b> ЯКОВИНА</p> <p><b>Ім'я:</b> АНДРІЙ</p> <p><b>По батькові:</b> РОМАНОВИЧ</p>
<p><b>Вид об'єкта:</b> Земельна ділянка</p> <p><b>Дата набуття права:</b> 22.05.2018</p> <p><b>Загальна площа (м<sup>2</sup>):</b> 63</p> <p><b>Реєстраційний номер (кадастровий номер для земельної ділянки):</b> ☞</p>	<p><b>Країна:</b> Україна</p> <p><b>Поштовий індекс:</b> ☞</p> <p><b>Населений пункт:</b> Поляниця / Яремче / Івано-Франківська область / Україна</p> <p><b>Адреса:</b> ☞</p>	[Не застосовується]	<p><b>Тип права:</b> Власність дружина</p> <p><b>Прізвище:</b> Яковина</p> <p><b>Ім'я:</b> Наталія</p> <p><b>По батькові:</b> Ігорівна</p>

Загальна інформація	Місцезнаходження	Вартість на дату набуття права або за останньою грошовою оцінкою	Інформація щодо прав на об'єкт
<p><b>Вид об'єкта:</b> Земельна ділянка</p> <p><b>Дата набуття права:</b> 25.05.2018</p> <p><b>Загальна площа (м<sup>2</sup>):</b> 60</p> <p><b>Реєстраційний номер (кадастровий номер для земельної ділянки):</b> ☞</p>	<p><b>Країна:</b> Україна</p> <p><b>Поштовий індекс:</b> ☞</p> <p><b>Населений пункт:</b> Поляниця / Яремче / Івано-Франківська область / Україна</p> <p><b>Адреса:</b> ☞</p>	[Не застосовується]	<p><b>Тип права:</b> Власність дружина</p> <p><b>Прізвище:</b> Яковина</p> <p><b>Ім'я:</b> Наталія</p> <p><b>По батькові:</b> Ігорівна</p>
<p><b>Вид об'єкта:</b> Земельна ділянка</p> <p><b>Дата набуття права:</b> 25.05.2018</p> <p><b>Загальна площа (м<sup>2</sup>):</b> 393</p> <p><b>Реєстраційний номер (кадастровий номер для земельної ділянки):</b> ☞</p>	<p><b>Країна:</b> Україна</p> <p><b>Поштовий індекс:</b> ☞</p> <p><b>Населений пункт:</b> Поляниця / Яремче / Івано-Франківська область / Україна</p> <p><b>Адреса:</b> ☞</p>	[Не застосовується]	<p><b>Тип права:</b> Власність дружина</p> <p><b>Прізвище:</b> Яковина</p> <p><b>Ім'я:</b> Наталія</p> <p><b>По батькові:</b> Ігорівна</p>

Загальна інформація	Місцезнаходження	Вартість на дату набуття права або за останньою грошовою оцінкою	Інформація щодо прав на об'єкт
<p><b>Вид об'єкта:</b> Земельна ділянка</p> <p><b>Дата набуття права:</b> 25.05.2018</p> <p><b>Загальна площа (м<sup>2</sup>):</b> 122</p> <p><b>Реєстраційний номер (кадастровий номер для земельної ділянки):</b> ☞</p>	<p><b>Країна:</b> Україна</p> <p><b>Поштовий індекс:</b> ☞</p> <p><b>Населений пункт:</b> Поляниця / Яремче / Івано-Франківська область / Україна</p> <p><b>Адреса:</b> ☞</p>	[Не застосовується]	<p><b>Тип права:</b> Власність дружина</p> <p><b>Прізвище:</b> Яковина</p> <p><b>Ім'я:</b> Наталія</p> <p><b>По батькові:</b> Ігорівна</p>
<p><b>Вид об'єкта:</b> Земельна ділянка</p> <p><b>Дата набуття права:</b> 25.05.2018</p> <p><b>Загальна площа (м<sup>2</sup>):</b> 29</p> <p><b>Реєстраційний номер (кадастровий номер для земельної ділянки):</b> ☞</p>	<p><b>Країна:</b> Україна</p> <p><b>Поштовий індекс:</b> ☞</p> <p><b>Населений пункт:</b> Поляниця / Яремче / Івано-Франківська область / Україна</p> <p><b>Адреса:</b> ☞</p>	[Не застосовується]	<p><b>Тип права:</b> Власність дружина</p> <p><b>Прізвище:</b> Яковина</p> <p><b>Ім'я:</b> Наталія</p> <p><b>По батькові:</b> Ігорівна</p>



Загальна інформація	Місцезнаходження	Вартість на дату набуття права або за останньою грошовою оцінкою	Інформація щодо прав на об'єкт
<p><b>Вид об'єкта:</b> Земельна ділянка</p> <p><b>Дата набуття права:</b> 24.05.2018</p> <p><b>Загальна площа (м<sup>2</sup>):</b> 82</p> <p><b>Реєстраційний номер (кадастровий номер для земельної ділянки):</b> ☞</p>	<p><b>Країна:</b> Україна</p> <p><b>Поштовий індекс:</b> ☞</p> <p><b>Населений пункт:</b> Поляниця / Яремче / Івано-Франківська область / Україна</p> <p><b>Адреса:</b> ☞</p>	[Не застосовується]	<p><b>Тип права:</b> Власність</p> <p><b>Прізвище:</b> ЯКОВИНА</p> <p><b>Ім'я:</b> АНДРІЙ</p> <p><b>По батькові:</b> РОМАНОВИЧ</p>
<p><b>Вид об'єкта:</b> Земельна ділянка</p> <p><b>Дата набуття права:</b> 24.05.2018</p> <p><b>Загальна площа (м<sup>2</sup>):</b> 82</p> <p><b>Реєстраційний номер (кадастровий номер для земельної ділянки):</b> ☞</p>	<p><b>Країна:</b> Україна</p> <p><b>Поштовий індекс:</b> ☞</p> <p><b>Населений пункт:</b> Поляниця / Яремче / Івано-Франківська область / Україна</p> <p><b>Адреса:</b> ☞</p>	[Не застосовується]	<p><b>Тип права:</b> Власність</p> <p><b>Прізвище:</b> ЯКОВИНА</p> <p><b>Ім'я:</b> АНДРІЙ</p> <p><b>По батькові:</b> РОМАНОВИЧ</p>

Загальна інформація	Місцезнаходження	Вартість на дату набуття права або за останньою грошовою оцінкою	Інформація щодо прав на об'єкт
<p><b>Вид об'єкта:</b> Земельна ділянка</p> <p><b>Дата набуття права:</b> 24.05.2018</p> <p><b>Загальна площа (м<sup>2</sup>):</b> 82</p> <p><b>Реєстраційний номер (кадастровий номер для земельної ділянки):</b> ☞</p>	<p><b>Країна:</b> Україна</p> <p><b>Поштовий індекс:</b> ☞</p> <p><b>Населений пункт:</b> Поляниця / Яремче / Івано-Франківська область / Україна</p> <p><b>Адреса:</b> ☞</p>	[Не застосовується]	<p><b>Тип права:</b> Власність</p> <p><b>Прізвище:</b> ЯКОВИНА</p> <p><b>Ім'я:</b> АНДРІЙ</p> <p><b>По батькові:</b> РОМАНОВИЧ</p>
<p><b>Вид об'єкта:</b> Земельна ділянка</p> <p><b>Дата набуття права:</b> 24.05.2018</p> <p><b>Загальна площа (м<sup>2</sup>):</b> 82</p> <p><b>Реєстраційний номер (кадастровий номер для земельної ділянки):</b> ☞</p>	<p><b>Країна:</b> Україна</p> <p><b>Поштовий індекс:</b> ☞</p> <p><b>Населений пункт:</b> Поляниця / Яремче / Івано-Франківська область / Україна</p> <p><b>Адреса:</b> ☞</p>	[Не застосовується]	<p><b>Тип права:</b> Власність</p> <p><b>Прізвище:</b> ЯКОВИНА</p> <p><b>Ім'я:</b> АНДРІЙ</p> <p><b>По батькові:</b> РОМАНОВИЧ</p>

Загальна інформація	Місцезнаходження	Вартість на дату набуття права або за останньою грошовою оцінкою	Інформація щодо прав на об'єкт
<p><b>Вид об'єкта:</b> Земельна ділянка</p> <p><b>Дата набуття права:</b> 25.05.2018</p> <p><b>Загальна площа (м<sup>2</sup>):</b> 126</p> <p><b>Реєстраційний номер (кадастровий номер для земельної ділянки):</b> ☞</p>	<p><b>Країна:</b> Україна</p> <p><b>Поштовий індекс:</b> ☞</p> <p><b>Населений пункт:</b> Поляниця / Яремче / Івано-Франківська область / Україна</p> <p><b>Адреса:</b> ☞</p>	[Не застосовується]	<p><b>Тип права:</b> Власність дружина</p> <p><b>Прізвище:</b> Яковина</p> <p><b>Ім'я:</b> Наталія</p> <p><b>По батькові:</b> Ігорівна</p>
<p><b>Вид об'єкта:</b> Земельна ділянка</p> <p><b>Дата набуття права:</b> 25.05.2018</p> <p><b>Загальна площа (м<sup>2</sup>):</b> 906</p> <p><b>Реєстраційний номер (кадастровий номер для земельної ділянки):</b> ☞</p>	<p><b>Країна:</b> Україна</p> <p><b>Поштовий індекс:</b> ☞</p> <p><b>Населений пункт:</b> Поляниця / Яремче / Івано-Франківська область / Україна</p> <p><b>Адреса:</b> ☞</p>	[Не застосовується]	<p><b>Тип права:</b> Спільна власність</p> <p><b>Відсоток, %:</b> 50</p> <p><b>Прізвище:</b> ЯКОВИНА</p> <p><b>Ім'я:</b> АНДРІЙ</p> <p><b>По батькові:</b> РОМАНОВИЧ</p> <p><b>Тип права:</b> Спільна власність</p> <p><b>Відсоток, %:</b> 50</p> <p>дружина</p> <p><b>Прізвище:</b> Яковина</p> <p><b>Ім'я:</b> Наталія</p> <p><b>По батькові:</b> Ігорівна</p>

Загальна інформація	Місцезнаходження	Вартість на дату набуття права або за останньою грошовою оцінкою	Інформація щодо прав на об'єкт
<p><b>Вид об'єкта:</b> Земельна ділянка</p> <p><b>Дата набуття права:</b> 24.05.2018</p> <p><b>Загальна площа (м<sup>2</sup>):</b> 152</p> <p><b>Реєстраційний номер (кадастровий номер для земельної ділянки):</b> ☞</p>	<p><b>Країна:</b> Україна</p> <p><b>Поштовий індекс:</b> ☞</p> <p><b>Населений пункт:</b> Поляниця / Яремче / Івано-Франківська область / Україна</p> <p><b>Адреса:</b> ☞</p>	[Не застосовується]	<p><b>Тип права:</b> Власність</p> <p><b>Прізвище:</b> ЯКОВИНА</p> <p><b>Ім'я:</b> АНДРІЙ</p> <p><b>По батькові:</b> РОМАНОВИЧ</p>
<p><b>Вид об'єкта:</b> Земельна ділянка</p> <p><b>Дата набуття права:</b> 25.05.2018</p> <p><b>Загальна площа (м<sup>2</sup>):</b> 109</p> <p><b>Реєстраційний номер (кадастровий номер для земельної ділянки):</b> ☞</p>	<p><b>Країна:</b> Україна</p> <p><b>Поштовий індекс:</b> ☞</p> <p><b>Населений пункт:</b> Поляниця / Яремче / Івано-Франківська область / Україна</p> <p><b>Адреса:</b> ☞</p>	[Не застосовується]	<p><b>Тип права:</b> Власність дружина</p> <p><b>Прізвище:</b> Яковина</p> <p><b>Ім'я:</b> Наталія</p> <p><b>По батькові:</b> Ігорівна</p>

Загальна інформація	Місцезнаходження	Вартість на дату набуття права або за останньою грошовою оцінкою	Інформація щодо прав на об'єкт
<p><b>Вид об'єкта:</b> Земельна ділянка</p> <p><b>Дата набуття права:</b> 25.05.2018</p> <p><b>Загальна площа (м<sup>2</sup>):</b> 227</p> <p><b>Реєстраційний номер (кадастровий номер для земельної ділянки):</b> ☞</p>	<p><b>Країна:</b> Україна</p> <p><b>Поштовий індекс:</b> ☞</p> <p><b>Населений пункт:</b> Поляниця / Яремче / Івано-Франківська область / Україна</p> <p><b>Адреса:</b> ☞</p>	[Не застосовується]	<p><b>Тип права:</b> Власність</p> <p><b>Прізвище:</b> ЯКОВИНА</p> <p><b>Ім'я:</b> АНДРІЙ</p> <p><b>По батькові:</b> РОМАНОВИЧ</p>
<p><b>Вид об'єкта:</b> Земельна ділянка</p> <p><b>Дата набуття права:</b> 25.05.2018</p> <p><b>Загальна площа (м<sup>2</sup>):</b> 148</p> <p><b>Реєстраційний номер (кадастровий номер для земельної ділянки):</b> ☞</p>	<p><b>Країна:</b> Україна</p> <p><b>Поштовий індекс:</b> ☞</p> <p><b>Населений пункт:</b> Поляниця / Яремче / Івано-Франківська область / Україна</p> <p><b>Адреса:</b> ☞</p>	[Не застосовується]	<p><b>Тип права:</b> Власність</p> <p><b>Прізвище:</b> ЯКОВИНА</p> <p><b>Ім'я:</b> АНДРІЙ</p> <p><b>По батькові:</b> РОМАНОВИЧ</p>

Загальна інформація	Місцезнаходження	Вартість на дату набуття права або за останньою грошовою оцінкою	Інформація щодо прав на об'єкт
<p><b>Вид об'єкта:</b> Земельна ділянка</p> <p><b>Дата набуття права:</b> 25.05.2018</p> <p><b>Загальна площа (м<sup>2</sup>):</b> 110</p> <p><b>Реєстраційний номер (кадастровий номер для земельної ділянки):</b> ☞</p>	<p><b>Країна:</b> Україна</p> <p><b>Поштовий індекс:</b> ☞</p> <p><b>Населений пункт:</b> Поляниця / Яремче / Івано-Франківська область / Україна</p> <p><b>Адреса:</b> ☞</p>	[Не застосовується]	<p><b>Тип права:</b> Власність дружина</p> <p><b>Прізвище:</b> Яковина</p> <p><b>Ім'я:</b> Наталія</p> <p><b>По батькові:</b> Ігорівна</p>
<p><b>Вид об'єкта:</b> Земельна ділянка</p> <p><b>Дата набуття права:</b> 25.05.2018</p> <p><b>Загальна площа (м<sup>2</sup>):</b> 110</p> <p><b>Реєстраційний номер (кадастровий номер для земельної ділянки):</b> ☞</p>	<p><b>Країна:</b> Україна</p> <p><b>Поштовий індекс:</b> ☞</p> <p><b>Населений пункт:</b> Поляниця / Яремче / Івано-Франківська область / Україна</p> <p><b>Адреса:</b> ☞</p>	[Не застосовується]	<p><b>Тип права:</b> Власність дружина</p> <p><b>Прізвище:</b> Яковина</p> <p><b>Ім'я:</b> Наталія</p> <p><b>По батькові:</b> Ігорівна</p>

Загальна інформація	Місцезнаходження	Вартість на дату набуття права або за останньою грошовою оцінкою	Інформація щодо прав на об'єкт
<p><b>Вид об'єкта:</b> Земельна ділянка</p> <p><b>Дата набуття права:</b> 25.05.2018</p> <p><b>Загальна площа (м<sup>2</sup>):</b> 67</p> <p><b>Реєстраційний номер (кадастровий номер для земельної ділянки):</b> ☞</p>	<p><b>Країна:</b> Україна</p> <p><b>Поштовий індекс:</b> ☞</p> <p><b>Населений пункт:</b> Поляниця / Яремче / Івано-Франківська область / Україна</p> <p><b>Адреса:</b> ☞</p>	[Не застосовується]	<p><b>Тип права:</b> Власність дружина</p> <p><b>Прізвище:</b> Яковина</p> <p><b>Ім'я:</b> Наталія</p> <p><b>По батькові:</b> Ігорівна</p>
<p><b>Вид об'єкта:</b> Земельна ділянка</p> <p><b>Дата набуття права:</b> 24.05.2018</p> <p><b>Загальна площа (м<sup>2</sup>):</b> 118</p> <p><b>Реєстраційний номер (кадастровий номер для земельної ділянки):</b> ☞</p>	<p><b>Країна:</b> Україна</p> <p><b>Поштовий індекс:</b> ☞</p> <p><b>Населений пункт:</b> Поляниця / Яремче / Івано-Франківська область / Україна</p> <p><b>Адреса:</b> ☞</p>	[Не застосовується]	<p><b>Тип права:</b> Власність</p> <p><b>Прізвище:</b> ЯКОВИНА</p> <p><b>Ім'я:</b> АНДРІЙ</p> <p><b>По батькові:</b> РОМАНОВИЧ</p>

Загальна інформація	Місцезнаходження	Вартість на дату набуття права або за останньою грошовою оцінкою	Інформація щодо прав на об'єкт
<p><b>Вид об'єкта:</b> Земельна ділянка</p> <p><b>Дата набуття права:</b> 24.05.2018</p> <p><b>Загальна площа (м<sup>2</sup>):</b> 85</p> <p><b>Реєстраційний номер (кадастровий номер для земельної ділянки):</b> ☞</p>	<p><b>Країна:</b> Україна</p> <p><b>Поштовий індекс:</b> ☞</p> <p><b>Населений пункт:</b> Поляниця / Яремче / Івано-Франківська область / Україна</p> <p><b>Адреса:</b> ☞</p>	[Не застосовується]	<p><b>Тип права:</b> Власність</p> <p><b>Прізвище:</b> ЯКОВИНА</p> <p><b>Ім'я:</b> АНДРІЙ</p> <p><b>По батькові:</b> РОМАНОВИЧ</p>
<p><b>Вид об'єкта:</b> Земельна ділянка</p> <p><b>Дата набуття права:</b> 24.05.2018</p> <p><b>Загальна площа (м<sup>2</sup>):</b> 94</p> <p><b>Реєстраційний номер (кадастровий номер для земельної ділянки):</b> ☞</p>	<p><b>Країна:</b> Україна</p> <p><b>Поштовий індекс:</b> ☞</p> <p><b>Населений пункт:</b> Поляниця / Яремче / Івано-Франківська область / Україна</p> <p><b>Адреса:</b> ☞</p>	[Не застосовується]	<p><b>Тип права:</b> Власність</p> <p><b>Прізвище:</b> ЯКОВИНА</p> <p><b>Ім'я:</b> АНДРІЙ</p> <p><b>По батькові:</b> РОМАНОВИЧ</p>



Загальна інформація	Місцезнаходження	Вартість на дату набуття права або за останньою грошовою оцінкою	Інформація щодо прав на об'єкт
<p><b>Вид об'єкта:</b> Земельна ділянка</p> <p><b>Дата набуття права:</b> 24.05.2018</p> <p><b>Загальна площа (м<sup>2</sup>):</b> 80</p> <p><b>Реєстраційний номер (кадастровий номер для земельної ділянки):</b> ☞</p>	<p><b>Країна:</b> Україна</p> <p><b>Поштовий індекс:</b> ☞</p> <p><b>Населений пункт:</b> Поляниця / Яремче / Івано-Франківська область / Україна</p> <p><b>Адреса:</b> ☞</p>	[Не застосовується]	<p><b>Тип права:</b> Власність</p> <p><b>Прізвище:</b> ЯКОВИНА</p> <p><b>Ім'я:</b> АНДРІЙ</p> <p><b>По батькові:</b> РОМАНОВИЧ</p>
<p><b>Вид об'єкта:</b> Земельна ділянка</p> <p><b>Дата набуття права:</b> 24.05.2018</p> <p><b>Загальна площа (м<sup>2</sup>):</b> 117</p> <p><b>Реєстраційний номер (кадастровий номер для земельної ділянки):</b> ☞</p>	<p><b>Країна:</b> Україна</p> <p><b>Поштовий індекс:</b> ☞</p> <p><b>Населений пункт:</b> Поляниця / Яремче / Івано-Франківська область / Україна</p> <p><b>Адреса:</b> ☞</p>	[Не застосовується]	<p><b>Тип права:</b> Власність</p> <p><b>Прізвище:</b> ЯКОВИНА</p> <p><b>Ім'я:</b> АНДРІЙ</p> <p><b>По батькові:</b> РОМАНОВИЧ</p>

Загальна інформація	Місцезнаходження	Вартість на дату набуття права або за останньою грошовою оцінкою	Інформація щодо прав на об'єкт
<p><b>Вид об'єкта:</b> Земельна ділянка</p> <p><b>Дата набуття права:</b> 24.05.2018</p> <p><b>Загальна площа (м<sup>2</sup>):</b> 82</p> <p><b>Реєстраційний номер (кадастровий номер для земельної ділянки):</b> ☞</p>	<p><b>Країна:</b> Україна</p> <p><b>Поштовий індекс:</b> ☞</p> <p><b>Населений пункт:</b> Поляниця / Яремче / Івано-Франківська область / Україна</p> <p><b>Адреса:</b> ☞</p>	[Не застосовується]	<p><b>Тип права:</b> Власність</p> <p><b>Прізвище:</b> ЯКОВИНА</p> <p><b>Ім'я:</b> АНДРІЙ</p> <p><b>По батькові:</b> РОМАНОВИЧ</p>
<p><b>Вид об'єкта:</b> Земельна ділянка</p> <p><b>Дата набуття права:</b> 25.05.2018</p> <p><b>Загальна площа (м<sup>2</sup>):</b> 54</p> <p><b>Реєстраційний номер (кадастровий номер для земельної ділянки):</b> ☞</p>	<p><b>Країна:</b> Україна</p> <p><b>Поштовий індекс:</b> ☞</p> <p><b>Населений пункт:</b> Поляниця / Яремче / Івано-Франківська область / Україна</p> <p><b>Адреса:</b> ☞</p>	[Не застосовується]	<p><b>Тип права:</b> Власність дружина</p> <p><b>Прізвище:</b> Яковина</p> <p><b>Ім'я:</b> Наталія</p> <p><b>По батькові:</b> Ігорівна</p>







Загальна інформація	Місцезнаходження	Вартість на дату набуття права або за останньою грошовою оцінкою	Інформація щодо прав на об'єкт
<p><b>Вид об'єкта:</b> Земельна ділянка</p> <p><b>Дата набуття права:</b> 25.05.2018</p> <p><b>Загальна площа (м<sup>2</sup>):</b> 57</p> <p><b>Реєстраційний номер (кадастровий номер для земельної ділянки):</b> ☞</p>	<p><b>Країна:</b> Україна</p> <p><b>Поштовий індекс:</b> ☞</p> <p><b>Населений пункт:</b> Поляниця / Яремче / Івано-Франківська область / Україна</p> <p><b>Адреса:</b> ☞</p>	[Не застосовується]	<p><b>Тип права:</b> Власність дружина</p> <p><b>Прізвище:</b> Яковина</p> <p><b>Ім'я:</b> Наталія</p> <p><b>По батькові:</b> Ігорівна</p>
<p><b>Вид об'єкта:</b> Земельна ділянка</p> <p><b>Дата набуття права:</b> 25.05.2018</p> <p><b>Загальна площа (м<sup>2</sup>):</b> 211</p> <p><b>Реєстраційний номер (кадастровий номер для земельної ділянки):</b> ☞</p>	<p><b>Країна:</b> Україна</p> <p><b>Поштовий індекс:</b> ☞</p> <p><b>Населений пункт:</b> Поляниця / Яремче / Івано-Франківська область / Україна</p> <p><b>Адреса:</b> ☞</p>	[Не застосовується]	<p><b>Тип права:</b> Власність дружина</p> <p><b>Прізвище:</b> Яковина</p> <p><b>Ім'я:</b> Наталія</p> <p><b>По батькові:</b> Ігорівна</p>

Загальна інформація	Місцезнаходження	Вартість на дату набуття права або за останньою грошовою оцінкою	Інформація щодо прав на об'єкт
<p><b>Вид об'єкта:</b> Земельна ділянка</p> <p><b>Дата набуття права:</b> 15.12.2016</p> <p><b>Загальна площа (м<sup>2</sup>):</b> 1000</p> <p><b>Реєстраційний номер (кадастровий номер для земельної ділянки):</b> </p>	<p><b>Країна:</b> Україна</p> <p><b>Поштовий індекс:</b> </p> <p><b>Населений пункт:</b> Київ / Україна</p> <p><b>Адреса:</b> </p>	1308237	<p><b>Тип права:</b> Власність дружина</p> <p><b>Прізвище:</b> Яковина</p> <p><b>Ім'я:</b> Наталія</p> <p><b>По батькові:</b> Ігорівна</p>
<p><b>Вид об'єкта:</b> Земельна ділянка</p> <p><b>Дата набуття права:</b> 15.12.2016</p> <p><b>Загальна площа (м<sup>2</sup>):</b> 1000</p> <p><b>Реєстраційний номер (кадастровий номер для земельної ділянки):</b> </p>	<p><b>Країна:</b> Україна</p> <p><b>Поштовий індекс:</b> </p> <p><b>Населений пункт:</b> Київ / Україна</p> <p><b>Адреса:</b> </p>	849114	<p><b>Тип права:</b> Власність дружина</p> <p><b>Прізвище:</b> Яковина</p> <p><b>Ім'я:</b> Наталія</p> <p><b>По батькові:</b> Ігорівна</p>





Загальна інформація	Місцезнаходження	Вартість на дату набуття права або за останньою грошовою оцінкою	Інформація щодо прав на об'єкт
<p><b>Вид об'єкта:</b> Земельна ділянка</p> <p><b>Дата набуття права:</b> 15.12.2016</p> <p><b>Загальна площа (м<sup>2</sup>):</b> 1000</p> <p><b>Реєстраційний номер (кадастровий номер для земельної ділянки):</b> ☞</p>	<p><b>Країна:</b> Україна</p> <p><b>Поштовий індекс:</b> ☞</p> <p><b>Населений пункт:</b> Київ / Україна</p> <p><b>Адреса:</b> ☞</p>	1969100	<p><b>Тип права:</b> Власність дружина</p> <p><b>Прізвище:</b> Яковина</p> <p><b>Ім'я:</b> Наталія</p> <p><b>По батькові:</b> Ігорівна</p>
<p><b>Вид об'єкта:</b> Квартира</p> <p><b>Дата набуття права:</b> 19.04.2017</p> <p><b>Загальна площа (м<sup>2</sup>):</b> 42,6</p> <p><b>Реєстраційний номер (кадастровий номер для земельної ділянки):</b> ☞</p>	<p><b>Країна:</b> Україна</p> <p><b>Поштовий індекс:</b> ☞</p> <p><b>Населений пункт:</b> Буча / Київська область / Україна</p> <p><b>Адреса:</b> ☞</p>	315240	<p><b>Тип права:</b> Власність дружина</p> <p><b>Прізвище:</b> Яковина</p> <p><b>Ім'я:</b> Наталія</p> <p><b>По батькові:</b> Ігорівна</p>

Загальна інформація	Місцезнаходження	Вартість на дату набуття права або за останньою грошовою оцінкою	Інформація щодо прав на об'єкт
<p><b>Вид об'єкта:</b> Інше комора</p> <p><b>Дата набуття права:</b> 25.04.2018</p> <p><b>Загальна площа (м<sup>2</sup>):</b> 3,7</p> <p><b>Реєстраційний номер (кадастровий номер для земельної ділянки):</b> </p>	<p><b>Країна:</b> Україна</p> <p><b>Поштовий індекс:</b> </p> <p><b>Населений пункт:</b> Івано-Франківськ / Івано-Франківська область / Україна</p> <p><b>Адреса:</b> </p>	14800	<p><b>Тип права:</b> Власність дружина</p> <p><b>Прізвище:</b> Яковина</p> <p><b>Ім'я:</b> Наталія</p> <p><b>По батькові:</b> Ігорівна</p>
<p><b>Вид об'єкта:</b> Інше комора</p> <p><b>Дата набуття права:</b> 25.04.2018</p> <p><b>Загальна площа (м<sup>2</sup>):</b> 5,1</p> <p><b>Реєстраційний номер (кадастровий номер для земельної ділянки):</b> </p>	<p><b>Країна:</b> Україна</p> <p><b>Поштовий індекс:</b> </p> <p><b>Населений пункт:</b> Івано-Франківськ / Івано-Франківська область / Україна</p> <p><b>Адреса:</b> </p>	20400	<p><b>Тип права:</b> Власність дружина</p> <p><b>Прізвище:</b> Яковина</p> <p><b>Ім'я:</b> Наталія</p> <p><b>По батькові:</b> Ігорівна</p>







Загальна інформація	Місцезнаходження	Вартість на дату набуття права або за останньою грошовою оцінкою	Інформація щодо прав на об'єкт
<p><b>Вид об'єкта:</b> Інше комора</p> <p><b>Дата набуття права:</b> 25.04.2018</p> <p><b>Загальна площа (м<sup>2</sup>):</b> 5,1</p> <p><b>Реєстраційний номер (кадастровий номер для земельної ділянки):</b> </p>	<p><b>Країна:</b> Україна</p> <p><b>Поштовий індекс:</b> </p> <p><b>Населений пункт:</b> Івано-Франківськ / Івано-Франківська область / Україна</p> <p><b>Адреса:</b> </p>	20400	<p><b>Тип права:</b> Власність дружина</p> <p><b>Прізвище:</b> Яковина</p> <p><b>Ім'я:</b> Наталія</p> <p><b>По батькові:</b> Ігорівна</p>
<p><b>Вид об'єкта:</b> Інше нежитлове приміщення</p> <p><b>Дата набуття права:</b> 05.10.2017</p> <p><b>Загальна площа (м<sup>2</sup>):</b> 93,5</p> <p><b>Реєстраційний номер (кадастровий номер для земельної ділянки):</b> </p>	<p><b>Країна:</b> Україна</p> <p><b>Поштовий індекс:</b> </p> <p><b>Населений пункт:</b> Івано-Франківськ / Івано-Франківська область / Україна</p> <p><b>Адреса:</b> </p>	467500	<p><b>Тип права:</b> Власність дружина</p> <p><b>Прізвище:</b> Яковина</p> <p><b>Ім'я:</b> Наталія</p> <p><b>По батькові:</b> Ігорівна</p>

Загальна інформація	Місцезнаходження	Вартість на дату набуття права або за останньою грошовою оцінкою	Інформація щодо прав на об'єкт
<p><b>Вид об'єкта:</b> Інше нежитлове приміщення</p> <p><b>Дата набуття права:</b> 05.10.2017</p> <p><b>Загальна площа (м<sup>2</sup>):</b> 127,4</p> <p><b>Реєстраційний номер (кадастровий номер для земельної ділянки):</b> </p>	<p><b>Країна:</b> Україна</p> <p><b>Поштовий індекс:</b> </p> <p><b>Населений пункт:</b> Івано-Франківськ / Івано-Франківська область / Україна</p> <p><b>Адреса:</b> </p>	764400	<p><b>Тип права:</b> Власність дружина</p> <p><b>Прізвище:</b> Яковина</p> <p><b>Ім'я:</b> Наталія</p> <p><b>По батькові:</b> Ігорівна</p>
<p><b>Вид об'єкта:</b> Інше нежитлове приміщення</p> <p><b>Дата набуття права:</b> 05.02.2016</p> <p><b>Загальна площа (м<sup>2</sup>):</b> 159,8</p> <p><b>Реєстраційний номер (кадастровий номер для земельної ділянки):</b> </p>	<p><b>Країна:</b> Україна</p> <p><b>Поштовий індекс:</b> </p> <p><b>Населений пункт:</b> Івано-Франківськ / Івано-Франківська область / Україна</p> <p><b>Адреса:</b> </p>	799000	<p><b>Тип права:</b> Власність дружина</p> <p><b>Прізвище:</b> Яковина</p> <p><b>Ім'я:</b> Наталія</p> <p><b>По батькові:</b> Ігорівна</p>



Загальна інформація	Місцезнаходження	Вартість на дату набуття права або за останньою грошовою оцінкою	Інформація щодо прав на об'єкт
<p><b>Вид об'єкта:</b> Інше нежитлове приміщення</p> <p><b>Дата набуття права:</b> 27.01.2016</p> <p><b>Загальна площа (м<sup>2</sup>):</b> 97,7</p> <p><b>Реєстраційний номер (кадастровий номер для земельної ділянки):</b> </p>	<p><b>Країна:</b> Україна</p> <p><b>Поштовий індекс:</b> </p> <p><b>Населений пункт:</b> Івано-Франківськ / Івано-Франківська область / Україна</p> <p><b>Адреса:</b> </p>	488500	<p><b>Тип права:</b> Власність дружина</p> <p><b>Прізвище:</b> Яковина</p> <p><b>Ім'я:</b> Наталія</p> <p><b>По батькові:</b> Ігорівна</p>
<p><b>Вид об'єкта:</b> Інше паливна</p> <p><b>Дата набуття права:</b> 16.11.2015</p> <p><b>Загальна площа (м<sup>2</sup>):</b> 4,2</p> <p><b>Реєстраційний номер (кадастровий номер для земельної ділянки):</b> </p>	<p><b>Країна:</b> Україна</p> <p><b>Поштовий індекс:</b> </p> <p><b>Населений пункт:</b> Івано-Франківськ / Івано-Франківська область / Україна</p> <p><b>Адреса:</b> </p>	21000	<p><b>Тип права:</b> Власність дружина</p> <p><b>Прізвище:</b> Яковина</p> <p><b>Ім'я:</b> Наталія</p> <p><b>По батькові:</b> Ігорівна</p>




Загальна інформація	Місцезнаходження	Вартість на дату набуття права або за останньою грошовою оцінкою	Інформація щодо прав на об'єкт
<p><b>Вид об'єкта:</b> Інше паливна</p> <p><b>Дата набуття права:</b> 16.11.2015</p> <p><b>Загальна площа (м<sup>2</sup>):</b> 7,7</p> <p><b>Реєстраційний номер (кадастровий номер для земельної ділянки):</b> </p>	<p><b>Країна:</b> Україна</p> <p><b>Поштовий індекс:</b> </p> <p><b>Населений пункт:</b> Івано-Франківськ / Івано-Франківська область / Україна</p> <p><b>Адреса:</b> </p>	38500	<p><b>Тип права:</b> Власність дружина</p> <p><b>Прізвище:</b> Яковина</p> <p><b>Ім'я:</b> Наталія</p> <p><b>По батькові:</b> Ігорівна</p>
<p><b>Вид об'єкта:</b> Інше нежитлове приміщення</p> <p><b>Дата набуття права:</b> 03.12.2019</p> <p><b>Загальна площа (м<sup>2</sup>):</b> 3,1</p> <p><b>Реєстраційний номер (кадастровий номер для земельної ділянки):</b> </p>	<p><b>Країна:</b> Україна</p> <p><b>Поштовий індекс:</b> </p> <p><b>Населений пункт:</b> Обухів / Київська область / Україна</p> <p><b>Адреса:</b> </p>	4000	<p><b>Тип права:</b> Власність дружина</p> <p><b>Прізвище:</b> Яковина</p> <p><b>Ім'я:</b> Наталія</p> <p><b>По батькові:</b> Ігорівна</p>

Загальна інформація	Місцезнаходження	Вартість на дату набуття права або за останньою грошовою оцінкою	Інформація щодо прав на об'єкт
<p><b>Вид об'єкта:</b> Інше нежитлове приміщення</p> <p><b>Дата набуття права:</b> 07.11.2015</p> <p><b>Загальна площа (м<sup>2</sup>):</b> 141,3</p> <p><b>Реєстраційний номер (кадастровий номер для земельної ділянки):</b> </p>	<p><b>Країна:</b> Україна</p> <p><b>Поштовий індекс:</b> </p> <p><b>Населений пункт:</b> Івано-Франківськ / Івано-Франківська область / Україна</p> <p><b>Адреса:</b> </p>	847800	<p><b>Тип права:</b> Власність дружина</p> <p><b>Прізвище:</b> Яковина</p> <p><b>Ім'я:</b> Наталія</p> <p><b>По батькові:</b> Ігорівна</p>
<p><b>Вид об'єкта:</b> Інше нежитлове приміщення</p> <p><b>Дата набуття права:</b> 06.11.2015</p> <p><b>Загальна площа (м<sup>2</sup>):</b> 97,7</p> <p><b>Реєстраційний номер (кадастровий номер для земельної ділянки):</b> </p>	<p><b>Країна:</b> Україна</p> <p><b>Поштовий індекс:</b> </p> <p><b>Населений пункт:</b> Івано-Франківськ / Івано-Франківська область / Україна</p> <p><b>Адреса:</b> </p>	586200	<p><b>Тип права:</b> Власність дружина</p> <p><b>Прізвище:</b> Яковина</p> <p><b>Ім'я:</b> Наталія</p> <p><b>По батькові:</b> Ігорівна</p>

Загальна інформація	Місцезнаходження	Вартість на дату набуття права або за останньою грошовою оцінкою	Інформація щодо прав на об'єкт
<p><b>Вид об'єкта:</b> Інше комірка</p> <p><b>Дата набуття права:</b> 25.04.2018</p> <p><b>Загальна площа (м<sup>2</sup>):</b> 3,7</p> <p><b>Реєстраційний номер (кадастровий номер для земельної ділянки):</b> ☞</p>	<p><b>Країна:</b> Україна</p> <p><b>Поштовий індекс:</b> ☞</p> <p><b>Населений пункт:</b> Івано-Франківськ / Івано-Франківська область / Україна</p> <p><b>Адреса:</b> ☞</p>	14800	<p><b>Тип права:</b> Власність дружина</p> <p><b>Прізвище:</b> Яковина</p> <p><b>Ім'я:</b> Наталія</p> <p><b>По батькові:</b> Ігорівна</p>

#### 4. Об'єкти незавершеного будівництва ▲

Загальна інформація	Місцезнаходження об'єкта	Зв'язок із суб'єктом декларування	Інформація про особу, якої стосується	Права на земельну ділянку на якій здійснюється будівництво

Загальна інформація	Місцезнаходження об'єкта	Зв'язок із суб'єктом декларування	Інформація про особу, якої стосується	Права на земельні ділянки на якій здійснюється будівництво
<p><b>Вид об'єкта:</b> Інше нежитлове приміщення</p> <p><b>Загальна площа (м<sup>2</sup>):</b> 117,2</p> <p><b>Реєстраційний номер:</b> </p> <p>Об'єкт незавершеного будівництва</p>	<p><b>Країна:</b> Україна</p> <p><b>Поштовий індекс:</b> </p> <p><b>Населений пункт:</b> Обухів / Київська область / Україна</p> <p><b>Адреса:</b> </p> <p><b>Кадастровий номер:</b> </p>	<p>Об'єкт повністю або частково побудований з матеріалів чи за кошти суб'єкта декларування або члена його сім'ї</p>	<p><b>Прізвище:</b> ЯКОВИНА</p> <p><b>Ім'я:</b> АНДРІЙ</p> <p><b>По батькові:</b> РОМАНОВИЧ</p>	<p><b>Тип права:</b> Інше право користування</p> <p><b>Інший тип:</b> користувач підстави інвестиційного договору</p> <p><b>Прізвище:</b> ЯКОВИНА</p> <p><b>Ім'я:</b> АНДРІЙ</p> <p><b>По батькові:</b> РОМАНОВИЧ</p> <p><b>Тип права:</b> Власність</p> <p>Юридична особа, зареєстрована в Україні</p> <p><b>Найменування:</b> ОБУХІВСЬКА РАДА</p> <p><b>Код в Єдиному державному реєстрі юридичних осіб, фізичних осіб – підприємців та громадських формувань:</b> 04362680</p>

Загальна інформація	Місцезнаходження об'єкта	Зв'язок із суб'єктом декларування	Інформація про особу, якої стосується	Права на земельні ділянки на якій здійснюється будівництво
<p><b>Вид об'єкта:</b> Інше група нежитлових приміщень</p> <p><b>Загальна площа (м<sup>2</sup>):</b> 169,8</p> <p><b>Реєстраційний номер:</b> </p> <p>Об'єкт незавершеного будівництва</p>	<p><b>Країна:</b> Україна</p> <p><b>Поштовий індекс:</b> </p> <p><b>Населений пункт:</b> Обухів / Київська область / Україна</p> <p><b>Адреса:</b> </p> <p><b>Кадастровий номер:</b> </p>	<p>Об'єкт повністю або частково побудований з матеріалів чи за кошти суб'єкта декларування або члена його сім'ї</p>	<p><b>Прізвище:</b> ЯКОВИНА</p> <p><b>Ім'я:</b> АНДРІЙ</p> <p><b>По батькові:</b> РОМАНОВИЧ</p>	<p><b>Тип права:</b> Інше п користування</p> <p><b>Інший тип:</b> корист підставі інвестиці договору</p> <p><b>Прізвище:</b> ЯКОВИ</p> <p><b>Ім'я:</b> АНДРІЙ</p> <p><b>По батькові:</b> РОМ</p> <p><b>Тип права:</b> Власні</p> <p>Юридична особа, зареєстрована в Д</p> <p><b>Найменування:</b> О МІСЬКА РАДА</p> <p><b>Код в Єдиному державному реєстрі юридичних осіб, фізичних осіб – підприємців та громадських формувань:</b> 04362680</p>

## 5. Цінне рухоме майно (крім транспортних засобів)

Загальна інформація	Характеристика	Вартість на дату набуття у власність, володіння чи користування або за останньою грошовою оцінкою	Інформація щодо прав на майно

Загальна інформація	Характеристика	Вартість на дату набуття у власність, володіння чи користування або за останньою грошовою оцінкою	Інформація щодо прав на майно
<p><b>Вид майна:</b> Інше Годинник наручний</p> <p><b>Дата набуття права:</b> [Не відомо]</p>	<p><b>Торгова марка:</b> OMEGA</p> <p><b>Найменування виробника:</b> OMEGA</p> <p><b>Опис майна:</b> Наручний годинник</p> <p>Право на майно набуто до подання першої декларації поданої відповідно до Закону «Про запобігання корупції»</p>	[Не відомо]	<p><b>Тип права:</b> Власність дружина</p> <p><b>Прізвище:</b> Яковина</p> <p><b>Ім'я:</b> Наталія</p> <p><b>По батькові:</b> Ігорівна</p>
<p><b>Вид майна:</b> Інше Наручний годинник</p> <p><b>Дата набуття права:</b> [Не відомо]</p>	<p><b>Торгова марка:</b> CARTIER</p> <p><b>Найменування виробника:</b> CARTIER</p> <p><b>Опис майна:</b> Наручний годинник</p> <p>Право на майно набуто до подання першої декларації поданої відповідно до Закону «Про запобігання корупції»</p>	[Не відомо]	<p><b>Тип права:</b> Власність</p> <p><b>Прізвище:</b> ЯКОВИНА</p> <p><b>Ім'я:</b> АНДРІЙ</p> <p><b>По батькові:</b> РОМАНОВИЧ</p>

## 6. Цінне рухоме майно - транспортні засоби ▲

Загальна інформація	Характеристика	Вартість на дату набуття у власність, володіння чи користування або за останньою грошовою оцінкою	Інформація щодо прав на майно

Загальна інформація	Характеристика	Вартість на дату набуття у власність, володіння чи користування або за останньою грошовою оцінкою	Інформація щодо прав на майно
<p><b>Вид майна:</b> Автомобіль легковий</p> <p><b>Дата набуття права:</b> 25.07.2018</p> <p><b>Ідентифікаційний номер (VIN-код, номер шасі):</b> </p>	<p><b>Марка:</b> RENAULT</p> <p><b>Модель:</b> LOGAN</p> <p><b>Рік випуску:</b> 2015</p>	[Не застосовується]	<p><b>Тип права:</b> Власність</p> <p><b>Прізвище:</b> ЯКОВИНА</p> <p><b>Ім'я:</b> АНДРІЙ</p> <p><b>По батькові:</b> РОМАНОВИЧ</p>
<p><b>Вид майна:</b> Автомобіль вантажний</p> <p><b>Дата набуття права:</b> 05.09.2017</p> <p><b>Ідентифікаційний номер (VIN-код, номер шасі):</b> </p>	<p><b>Марка:</b> Renault</p> <p><b>Модель:</b> kangoo</p> <p><b>Рік випуску:</b> 2012</p>	95600	<p><b>Тип права:</b> Власність</p> <p><b>Прізвище:</b> ЯКОВИНА</p> <p><b>Ім'я:</b> АНДРІЙ</p> <p><b>По батькові:</b> РОМАНОВИЧ</p>



Загальна інформація	Характеристика	Вартість на дату набуття у власність, володіння чи користування або за останньою грошовою оцінкою	Інформація щодо прав на майно
<p><b>Вид майна:</b> Автомобіль вантажний</p> <p><b>Дата набуття права:</b> 08.12.2016</p> <p><b>Ідентифікаційний номер (VIN-код, номер шасі):</b> </p>	<p><b>Марка:</b> OPEL</p> <p><b>Модель:</b> VIVARO</p> <p><b>Рік випуску:</b> 2011</p>	[Не застосовується]	<p><b>Тип права:</b> Власність</p> <p><b>Прізвище:</b> ЯКОВИНА</p> <p><b>Ім'я:</b> АНДРІЙ</p> <p><b>По батькові:</b> РОМАНОВИЧ</p>
<p><b>Вид майна:</b> Автомобіль легковий</p> <p><b>Дата набуття права:</b> 23.07.2014</p> <p><b>Ідентифікаційний номер (VIN-код, номер шасі):</b> </p>	<p><b>Марка:</b> DAEWOO</p> <p><b>Модель:</b> GENTRA</p> <p><b>Рік випуску:</b> 2013</p>	[Не застосовується]	<p><b>Тип права:</b> Власність</p> <p><b>Прізвище:</b> ЯКОВИНА</p> <p><b>Ім'я:</b> АНДРІЙ</p> <p><b>По батькові:</b> РОМАНОВИЧ</p>

## 7. Цінні папери



## 8. Корпоративні права



Загальна інформація	Вартість у грошовому вираженні	Інформація про передачу корпоративних прав в управління	% від загального капіталу	Інформація про права на об'єкт
<p><b>Найменування юридичної особи:</b> Товариство з обмеженою відповідальністю «БУДІВНИЧА КОМПАНІЯ «НОВИЙ ДІМ »</p> <p><b>Код в Єдиному державному реєстрі юридичних осіб, фізичних осіб – підприємців та громадських формувань:</b> 39806784</p> <p><b>Організаційно-правова форма:</b> Товариство з обмеженою відповідальністю</p> <p><b>Країна реєстрації головного офісу:</b> Україна</p> <p><b>Дата придбання майна (набуття права):</b> 28.05.2015</p>	9900000	Не передано	100	<p><b>Тип права:</b> Власність</p> <p><b>Прізвище:</b> ЯКОВИНА</p> <p><b>Ім'я:</b> АНДРІЙ</p> <p><b>По батькові:</b> РОМАНОВИЧ</p>

Загальна інформація	Вартість у грошовому вираженні	Інформація про передачу корпоративних прав в управління	% від загального капіталу	Інформація про права на об'єкт
<p><b>Найменування юридичної особи:</b> Товариство з обмеженою відповідальністю «ВІЛЛА ФЕМЕЛІ КЛАБ»</p> <p><b>Код в Єдиному державному реєстрі юридичних осіб, фізичних осіб – підприємців та громадських формувань:</b> 40942519</p> <p><b>Організаційно-правова форма:</b> Товариство з обмеженою відповідальністю</p> <p><b>Країна реєстрації головного офісу:</b> Україна</p> <p><b>Дата придбання майна (набуття права):</b> 07.11.2016</p>	3750000	Не передано	100	<p><b>Тип права:</b> Власність</p> <p><b>Прізвище:</b> ЯКОВИНА</p> <p><b>Ім'я:</b> АНДРІЙ</p> <p><b>По батькові:</b> РОМАНОВИЧ</p>

Загальна інформація	Вартість у грошовому вираженні	Інформація про передачу корпоративних прав в управління	% від загального капіталу	Інформація про права на об'єкт
<p><b>Найменування юридичної особи:</b> Товариство з обмеженою відповідальністю «ГАРАЗД НЕРУХОМІСТЬ »</p> <p><b>Код в Єдиному державному реєстрі юридичних осіб, фізичних осіб – підприємців та громадських формувань:</b> 33447818</p> <p><b>Організаційно-правова форма:</b> Товариство з обмеженою відповідальністю</p> <p><b>Країна реєстрації головного офісу:</b> Україна</p> <p><b>Дата придбання майна (набуття права):</b> 12.04.2005</p>	250000	Не передано	50	<p><b>Тип права:</b> Власність</p> <p><b>Прізвище:</b> ЯКОВИНА</p> <p><b>Ім'я:</b> АНДРІЙ</p> <p><b>По батькові:</b> РОМАНОВИЧ</p>

Загальна інформація	Вартість у грошовому вираженні	Інформація про передачу корпоративних прав в управління	% від загального капіталу	Інформація про права на об'єкт
<p><b>Найменування юридичної особи:</b> Товариство з обмеженою відповідальністю «ІВАС-КОНТИНЕНТ »</p> <p><b>Код в Єдиному державному реєстрі юридичних осіб, фізичних осіб – підприємців та громадських формувань:</b> 22186614</p> <p><b>Організаційно-правова форма:</b> Товариство з обмеженою відповідальністю</p> <p><b>Країна реєстрації головного офісу:</b> Україна</p> <p><b>Дата придбання майна (набуття права):</b> 27.03.1995</p>	155190	Не передано	50	<p><b>Тип права:</b> Власність</p> <p><b>Прізвище:</b> ЯКОВИНА</p> <p><b>Ім'я:</b> АНДРІЙ</p> <p><b>По батькові:</b> РОМАНОВИЧ</p>

Загальна інформація	Вартість у грошовому вираженні	Інформація про передачу корпоративних прав в управління	% від загального капіталу	Інформація про права на об'єкт
<p><b>Найменування юридичної особи:</b> Товариство з обмеженою відповідальністю «РІВНЕГАРАЗДІНВЕСТ »</p> <p><b>Код в Єдиному державному реєстрі юридичних осіб, фізичних осіб – підприємців та громадських формувань:</b> 33538571</p> <p><b>Організаційно-правова форма:</b> Товариство з обмеженою відповідальністю</p> <p><b>Країна реєстрації головного офісу:</b> Україна</p> <p><b>Дата придбання майна (набуття права):</b> 05.05.2005</p>	11890	Не передано	41	<p><b>Тип права:</b> Власність</p> <p><b>Прізвище:</b> ЯКОВИНА</p> <p><b>Ім'я:</b> АНДРІЙ</p> <p><b>По батькові:</b> РОМАНОВИЧ</p>

Загальна інформація	Вартість у грошовому вираженні	Інформація про передачу корпоративних прав в управління	% від загального капіталу	Інформація про права на об'єкт
<p><b>Найменування юридичної особи:</b> ПРИВАТНЕ ПІДПРИЄМСТВО «ЕНЕРГБУД-УКРАЇНА »</p> <p><b>Код в Єдиному державному реєстрі юридичних осіб, фізичних осіб – підприємців та громадських формувань:</b> 35752720</p> <p><b>Організаційно-правова форма:</b> ПРИВАТНЕ ПІДПРИЄМСТВО</p> <p><b>Країна реєстрації головного офісу:</b> Україна</p> <p><b>Дата придбання майна (набуття права):</b> 20.01.2009</p>	66,7	Не передано	66,7	<p><b>Тип права:</b> Власність</p> <p><b>Прізвище:</b> ЯКОВИНА</p> <p><b>Ім'я:</b> АНДРІЙ</p> <p><b>По батькові:</b> РОМАНОВИЧ</p>

Загальна інформація	Вартість у грошовому вираженні	Інформація про передачу корпоративних прав в управління	% від загального капіталу	Інформація про права на об'єкт
<p><b>Найменування юридичної особи:</b> Товариство з обмеженою відповідальністю «УНІВЕРСАМ ДНІСТРОВСЬКИЙ »</p> <p><b>Код в Єдиному державному реєстрі юридичних осіб, фізичних осіб – підприємців та громадських формувань:</b> 36321921</p> <p><b>Організаційно-правова форма:</b> Товариство з обмеженою відповідальністю</p> <p><b>Країна реєстрації головного офісу:</b> Україна</p> <p><b>Дата придбання майна (набуття права):</b> 11.03.2009</p>	270000	Не передано	13,10	<p><b>Тип права:</b> Власність</p> <p><b>Прізвище:</b> ЯКОВИНА</p> <p><b>Ім'я:</b> АНДРІЙ</p> <p><b>По батькові:</b> РОМАНОВИЧ</p>



Загальна інформація	Вартість у грошовому вираженні	Інформація про передачу корпоративних прав в управління	% від загального капіталу	Інформація про права на об'єкт
<p><b>Найменування юридичної особи:</b> ПРИВАТНЕ ПІДПРИЄМСТВО «ДІКТУМ ПЛЮС»</p> <p><b>Код в Єдиному державному реєстрі юридичних осіб, фізичних осіб – підприємців та громадських формувань:</b> 36469881</p> <p><b>Організаційно-правова форма:</b> ПРИВАТНЕ ПІДПРИЄМСТВО</p> <p><b>Країна реєстрації головного офісу:</b> Україна</p> <p><b>Дата придбання майна (набуття права):</b> 10.04.2009</p>	249950	Не передано	49,99	<p><b>Тип права:</b> Власність</p> <p><b>Прізвище:</b> ЯКОВИНА</p> <p><b>Ім'я:</b> АНДРІЙ</p> <p><b>По батькові:</b> РОМАНОВИЧ</p>

Загальна інформація	Вартість у грошовому вираженні	Інформація про передачу корпоративних прав в управління	% від загального капіталу	Інформація про права на об'єкт
<p><b>Найменування юридичної особи:</b> Товариство з обмеженою відповідальністю «ТОРГОВИЙ ЦЕНТР »</p> <p><b>Код в Єдиному державному реєстрі юридичних осіб, фізичних осіб – підприємців та громадських формувань:</b> 32077472</p> <p><b>Організаційно-правова форма:</b> Товариство з обмеженою відповідальністю</p> <p><b>Країна реєстрації головного офісу:</b> Україна</p> <p><b>Дата придбання майна (набуття права):</b> 18.03.2013</p>	65845,30	Не передано	11,894	<p><b>Тип права:</b> Власність дружина</p> <p><b>Прізвище:</b> Яковина</p> <p><b>Ім'я:</b> Наталія</p> <p><b>По батькові:</b> Ігорівна</p>

Загальна інформація	Вартість у грошовому вираженні	Інформація про передачу корпоративних прав в управління	% від загального капіталу	Інформація про права на об'єкт
<p><b>Найменування юридичної особи:</b> Товариство з обмеженою відповідальністю «ND GROUP DEVELOPMENT s.r.o.»</p> <p><b>Найменування юридичної особи (англійською):</b> LIMITED LIABILITY COMPANY«ND GROUP DEVELOPMENT s.r.o.»</p> <p><b>Ідентифікаційний номер:</b> 08700451</p> <p><b>Організаційно-правова форма:</b> Товариство з обмеженою відповідальністю</p> <p><b>Країна реєстрації головного офісу:</b> Чехія</p> <p><b>Дата придбання майна (набуття права):</b> 18.11.2019</p>	100	Не передано	50	<p><b>Тип права:</b> Спільна власність</p> <p><b>Відсоток, %:</b> 50</p> <p><b>Прізвище:</b> ЯКОВИНА</p> <p><b>Ім'я:</b> АНДРІЙ</p> <p><b>По батькові:</b> РОМАНОВИЧ</p> <p><b>Тип права:</b> Спільна власність</p> <p><b>Відсоток, %:</b> 50</p> <p>дружина</p> <p><b>Прізвище:</b> Яковина</p> <p><b>Ім'я:</b> Наталія</p> <p><b>По батькові:</b> Ігорівна</p>

**9. Юридичні особи, трасти або інші подібні правові утворення, кінцевим бенефіціарним власником (контролером) яких є суб'єкт декларування або члени його сім'ї** ▲

Юридична особа	Адреса та контакти юридичної особи	Інформація про особу, якої стосується
<p><b>Найменування:</b> Товариство з обмеженою відповідальністю «БУДІВНИЧА КОМПАНІЯ «НОВИЙ ДІМ »</p> <p><b>Код в Єдиному державному реєстрі юридичних осіб, фізичних осіб – підприємців та громадських формувань:</b> 39806784</p> <p><b>Організаційно-правова форма:</b> Товариство з обмеженою відповідальністю</p> <p><b>Країна реєстрації головного офісу:</b> Україна</p>	<p><b>Телефон:</b> 380673422130</p> <p><b>Факс:</b> [Не застосовується]</p> <p><b>Адреса електронної пошти (e-mail):</b> yarshep@gmail.com</p> <p><b>Адреса юридичної особи:</b> 08292, Київська обл., м. Буча, вул. К. Білокур 1-А, офіс 157</p>	<p><b>Прізвище:</b> ЯКОВИНА</p> <p><b>Ім'я:</b> АНДРІЙ</p> <p><b>По батькові:</b> РОМАНОВИЧ</p>
<p><b>Найменування:</b> Товариство з обмеженою відповідальністю « ВІЛЛА ФЕМЕЛІ»</p> <p><b>Код в Єдиному державному реєстрі юридичних осіб, фізичних осіб – підприємців та громадських формувань:</b> 40942519</p> <p><b>Організаційно-правова форма:</b> Товариство з обмеженою відповідальністю</p> <p><b>Країна реєстрації головного офісу:</b> Україна</p>	<p><b>Телефон:</b> 380673422130</p> <p><b>Факс:</b> [Не застосовується]</p> <p><b>Адреса електронної пошти (e-mail):</b> yarshep@gmail.com</p> <p><b>Адреса юридичної особи:</b> 76018, м. Івано-Франківськ, вул.Гетьмана Мазепи, буд 35, офіс 102</p>	<p><b>Прізвище:</b> ЯКОВИНА</p> <p><b>Ім'я:</b> АНДРІЙ</p> <p><b>По батькові:</b> РОМАНОВИЧ</p>

Юридична особа	Адреса та контакти юридичної особи	Інформація про особу, якої стосується
<p><b>Найменування:</b> ПРИВАТНЕ ПІДПРИЄМСТВО «ДІКТУМ ПЛЮС»</p> <p><b>Код в Єдиному державному реєстрі юридичних осіб, фізичних осіб – підприємців та громадських формувань:</b> 36469881</p> <p><b>Організаційно-правова форма:</b> ПРИВАТНЕ ПІДПРИЄМСТВО</p> <p><b>Країна реєстрації головного офісу:</b> Україна</p>	<p><b>Телефон:</b> 0673422130</p> <p><b>Факс:</b> [Не застосовується]</p> <p><b>Адреса електронної пошти (e-mail):</b> yarshep@gmail.com</p> <p><b>Адреса юридичної особи:</b> 01034, м Київ, вул Володимирська, буд 48-А, КВ 25</p>	<p><b>Прізвище:</b> ЯКОВИНА</p> <p><b>Ім'я:</b> АНДРІЙ</p> <p><b>По батькові:</b> РОМАНОВИЧ</p>
<p><b>Найменування:</b> Товариство з обмеженою відповідальністю «ІВАС-КОНТИНЕНТ»</p> <p><b>Код в Єдиному державному реєстрі юридичних осіб, фізичних осіб – підприємців та громадських формувань:</b> 22186614</p> <p><b>Організаційно-правова форма:</b> Товариство з обмеженою відповідальністю</p> <p><b>Країна реєстрації головного офісу:</b> Україна</p>	<p><b>Телефон:</b> 0673422130</p> <p><b>Факс:</b> [Не застосовується]</p> <p><b>Адреса електронної пошти (e-mail):</b> yarshep@gmail.com</p> <p><b>Адреса юридичної особи:</b> 76018, м. Івано-Франківськ, вул. Степана Бандери, буд 10Б, КВ 77</p>	<p><b>Прізвище:</b> ЯКОВИНА</p> <p><b>Ім'я:</b> АНДРІЙ</p> <p><b>По батькові:</b> РОМАНОВИЧ</p>

Юридична особа	Адреса та контакти юридичної особи	Інформація про особу, якої стосується
<p><b>Найменування:</b> Товариство з обмеженою відповідальністю «РІВНЕГАРАЗДІНВЕСТ»</p> <p><b>Код в Єдиному державному реєстрі юридичних осіб, фізичних осіб – підприємців та громадських формувань:</b> 33538571</p> <p><b>Організаційно-правова форма:</b> Товариство з обмеженою відповідальністю «</p> <p><b>Країна реєстрації головного офісу:</b> Україна</p>	<p><b>Телефон:</b> 0673422130</p> <p><b>Факс:</b> [Не застосовується]</p> <p><b>Адреса електронної пошти (e-mail):</b> yarshep@gmail.com</p> <p><b>Адреса юридичної особи:</b> 33018, м Рівне, вул Данила Галицького, буд16</p>	<p><b>Прізвище:</b> ЯКОВИНА</p> <p><b>Ім'я:</b> АНДРІЙ</p> <p><b>По батькові:</b> РОМАНОВИЧ</p>
<p><b>Найменування:</b> ПРИВАТНЕ ПІДПРИЄМСТВО «ЕНЕРГОБУД-»</p> <p><b>Код в Єдиному державному реєстрі юридичних осіб, фізичних осіб – підприємців та громадських формувань:</b> 35752720</p> <p><b>Організаційно-правова форма:</b> ПРИВАТНЕ ПІДПРИЄМСТВО</p> <p><b>Країна реєстрації головного офісу:</b> Україна</p>	<p><b>Телефон:</b> 0673422130</p> <p><b>Факс:</b> [Не застосовується]</p> <p><b>Адреса електронної пошти (e-mail):</b> yarshep@gmail.com</p> <p><b>Адреса юридичної особи:</b> 08720, Київська обл, Обухівський р-н, м Українка, проспект Дніпровський , буд 10, кв20</p>	<p><b>Прізвище:</b> ЯКОВИНА</p> <p><b>Ім'я:</b> АНДРІЙ</p> <p><b>По батькові:</b> РОМАНОВИЧ</p>

Юридична особа	Адреса та контакти юридичної особи	Інформація про особу, якої стосується
<p><b>Найменування юридичної особи (англійською):</b> LIMITED LIABILITY COMPANY«ND GROUP DEVELOPMENT s.r.o.»</p> <p><b>Найменування юридичної особи (українською):</b> Товариство з обмеженою відповідальністю «НД ГРУП ДЕВЕЛОПМЕНТ с.р.о»</p> <p><b>Реєстраційний номер:</b> 08700451</p> <p><b>Організаційно-правова форма:</b> Товариство з обмеженою відповідальністю</p> <p><b>Країна реєстрації головного офісу:</b> Чехія</p>	<p><b>Телефон:</b> 420773526871</p> <p><b>Факс:</b> [Не застосовується]</p> <p><b>Адреса електронної пошти (e-mail):</b> yarshep@gmail.com</p> <p><b>Місцезнаходження головного офісу (англійською):</b> Plynarni Street.1617/10 Praha 7-Holeshovitse, 170 00, Cheska Respublika</p> <p><b>Місцезнаходження головного офісу (українською):</b> 1617/10, Прага 7-Голешовіце, 170 00, Чеська Республіка</p>	<p><b>Прізвище:</b> ЯКОВИНА</p> <p><b>Ім'я:</b> АНДРІЙ</p> <p><b>По батькові:</b> РОМАНОВИЧ</p>

<b>Юридична особа</b>	<b>Адреса та контакти юридичної особи</b>	<b>Інформація про особу, якої стосується</b>
<p><b>Найменування юридичної особи (англійською):</b> LIMITED LIABILITY COMPANY«ND GROUP DEVELOPMENT s.r.o.»</p> <p><b>Найменування юридичної особи (українською):</b> Товариство з обмеженою відповідальністю «НД ГРУП ДЕВЕЛОПМЕНТ с.р.о»</p> <p><b>Реєстраційний номер:</b> 08700451</p> <p><b>Організаційно-правова форма:</b> Товариство з обмеженою відповідальністю</p> <p><b>Країна реєстрації головного офісу:</b> Чехія</p>	<p><b>Телефон:</b> 420773526871</p> <p><b>Факс:</b> [Не застосовується]</p> <p><b>Адреса електронної пошти (e-mail):</b> ynisher@gmail.com</p> <p><b>Місцезнаходження головного офісу (англійською):</b> Plynarni Street 1617/10 Praha 7-Holeshovitse, 170 00, Cheska Respublika</p> <p><b>Місцезнаходження головного офісу (українською):</b> вулиця Плинарні 1617/10 Прага 7-Голешовіце, 170 00, Чеська Республіка</p>	<p>дружина</p> <p><b>Прізвище:</b> Яковина</p> <p><b>Ім'я:</b> Наталія</p> <p><b>По батькові:</b> Ігорівна</p>

## 10. Нематеріальні активи ▲

Загальна інформація	Опис об'єкта права	Вартість на дату набуття або за останньою грошовою оцінкою	Інформація про права на об'єкт
---------------------	--------------------	--	--------------------------------



Загальна інформація	Опис об'єкта права	Вартість на дату набуття або за останньою грошовою оцінкою	Інформація про права на об'єкт
<b>Вид активу:</b> Торгова марка чи комерційне найменування  <b>Дата придбання активу (набуття права власності):</b> 10.01.2018	Знак для товарів і послуг відповідно №22698	[Не застосовується]	<b>Тип права:</b> Власність <b>Прізвище:</b> ЯКОВИНА <b>Ім'я:</b> АНДРІЙ <b>По батькові:</b> РОМАНОВИЧ


## 11. Доходи, у тому числі подарунки ▲

Джерело доходу	Вид доходу	Розмір (вартість)	Інформація про особу, якої стосується
<b>Джерело доходу:</b> <b>Прізвище:</b> ЯКОВИНА <b>Ім'я:</b> АНДРІЙ <b>По батькові:</b> РОМАНОВИЧ	Дохід від зайняття підприємницькою діяльністю	988841	<b>Прізвище:</b> ЯКОВИНА <b>Ім'я:</b> АНДРІЙ <b>По батькові:</b> РОМАНОВИЧ
<b>Джерело доходу:</b> дружина <b>Прізвище:</b> Яковина <b>Ім'я:</b> Наталія <b>По батькові:</b> Ігорівна	Дохід від зайняття підприємницькою діяльністю	150000	дружина <b>Прізвище:</b> Яковина <b>Ім'я:</b> Наталія <b>По батькові:</b> Ігорівна




Джерело доходу	Вид доходу	Розмір (вартість)	Інформація про особу, якої стосується
<b>Джерело доходу:</b> Юридична особа, зареєстрована в Україні <b>Найменування:</b> Товариство з обмеженою відповідальністю «НОВИЙ ДІМ КВАРТАЛ» <b>Код в Єдиному державному реєстрі юридичних осіб, фізичних осіб – підприємців та громадських формувань:</b> 35470943	Дохід від надання майна в оренду	28541	<b>Прізвище:</b> ЯКОВИНА <b>Ім'я:</b> АНДРІЙ <b>По батькові:</b> РОМАНОВИЧ
<b>Джерело доходу:</b> Юридична особа, зареєстрована в Україні <b>Найменування:</b> Товариство з обмеженою відповідальністю «БУДІВНИЧА КОМПАНІЯ «НОВИЙ ДІМ » <b>Код в Єдиному державному реєстрі юридичних осіб, фізичних осіб – підприємців та громадських формувань:</b> 39806784	Дохід від надання майна в оренду	85510	<b>Прізвище:</b> ЯКОВИНА <b>Ім'я:</b> АНДРІЙ <b>По батькові:</b> РОМАНОВИЧ










## 12. Грошові активи










Установа, в якій відкриті такі рахунки або до якої зроблені відповідні внески, або фізична особа	Вид активу	Розмір активу	Інформація щодо права на об'єкт
[Не застосовується]	Готівкові кошти	3000000 <b>Валюта:</b> UAH	<b>Тип права:</b> Власність <b>Прізвище:</b> ЯКОВИНА <b>Ім'я:</b> АНДРІЙ <b>По батькові:</b> РОМАНОВИЧ 










Установа, в якій відкриті такі рахунки або до якої зроблені відповідні внески, або фізична особа	Вид активу	Розмір активу	Інформація щодо права на об'єкт
[Не застосовується]	Готівкові кошти	500000 <b>Валюта:</b> EUR	<b>Тип права:</b> Власність <b>Прізвище:</b> ЯКОВИНА <b>Ім'я:</b> АНДРІЙ <b>По батькові:</b> РОМАНОВИЧ 








## 12.1. Банківські та інші фінансові установи, у яких відкрито рахунки суб'єкта декларування або членів його сім'ї ▲







Загальна інформація	Інформація про фізичну або юридичну особу, яка має право розпоряджатися таким рахунком або має доступ до індивідуального банківського сейфу (комірки)	Інформація про фізичну або юридичну особу, яка відкрила рахунок на ім'я суб'єкта декларування або членів його сім'ї	Установа, в якій відкрито такі рахунки або зберігаються кошти чи інше майно	Інформація щодо якої стосується
<b>Найменування банку або іншої фінансової установи:</b> Акціонерне товариство Комерційний банк «ПриватБанк»  	[Не застосовується]	[Не застосовується]	<b>Найменування:</b> Акціонерне товариство Комерційний банк «ПриватБанк» <b>Код в Єдиному державному реєстрі юридичних осіб, фізичних осіб – підприємців та громадських формувань:</b> 14360570	<b>Прізвище:</b> ЯКОВИНА <b>Ім'я:</b> АНДРІЙ <b>По батькові:</b> РОМАНОВИЧ 

<p><b>Найменування банку або іншої фінансової установи:</b> Акціонерне товариство Комерційний банк «ПриватБанк»</p>  	[Не застосовується]	[Не застосовується]	<p><b>Найменування:</b> Акціонерне товариство Комерційний банк «ПриватБанк» <b>Код в Єдиному державному реєстрі юридичних осіб, фізичних осіб – підприємців та громадських формувань:</b> 14360570</p>	<p><b>Прізвище:</b> ЯКОВИНА <b>Ім'я:</b> АНДРІЙ <b>Пол:</b> Чоловік</p> 
<p><b>Найменування банку або іншої фінансової установи:</b> Акціонерне товариство Комерційний банк «ПриватБанк»</p>  	[Не застосовується]	[Не застосовується]	<p><b>Найменування:</b> Акціонерне товариство Комерційний банк «ПриватБанк» <b>Код в Єдиному державному реєстрі юридичних осіб, фізичних осіб – підприємців та громадських формувань:</b> 14360570</p>	<p><b>Прізвище:</b> ЯКОВИНА <b>Ім'я:</b> АНДРІЙ <b>Пол:</b> Чоловік</p> 
<p><b>Найменування банку або іншої фінансової установи:</b> Акціонерне товариство Комерційний банк «ПриватБанк»</p>  	[Не застосовується]	[Не застосовується]	<p><b>Найменування:</b> Акціонерне товариство Комерційний банк «ПриватБанк» <b>Код в Єдиному державному реєстрі юридичних осіб, фізичних осіб – підприємців та громадських формувань:</b> 14360570</p>	<p><b>Прізвище:</b> ЯКОВИНА <b>Ім'я:</b> АНДРІЙ <b>Пол:</b> Чоловік</p> 







<p><b>Найменування банку або іншої фінансової установи:</b> Акціонерне товариство Комерційний банк «ПриватБанк»</p>  	[Не застосовується]	[Не застосовується]	<p><b>Найменування:</b> Акціонерне товариство Комерційний банк «ПриватБанк» <b>Код в Єдиному державному реєстрі юридичних осіб, фізичних осіб – підприємців та громадських формувань:</b> 14360570</p>	<p><b>Прізвище:</b> ЯКОВИНА <b>Ім'я:</b> АНДРІЙ <b>Повне ім'я:</b> ЯКОВИНА АНДРІЙ РОМАНОВИЧ</p> 
<p><b>Найменування банку або іншої фінансової установи:</b> Акціонерне товариство Комерційний банк «ПриватБанк»</p>  	[Не застосовується]	[Не застосовується]	<p><b>Найменування:</b> Акціонерне товариство Комерційний банк «ПриватБанк» <b>Код в Єдиному державному реєстрі юридичних осіб, фізичних осіб – підприємців та громадських формувань:</b> 14360570</p>	<p><b>Прізвище:</b> ЯКОВИНА <b>Ім'я:</b> АНДРІЙ <b>Повне ім'я:</b> ЯКОВИНА АНДРІЙ РОМАНОВИЧ</p> 
<p><b>Найменування банку або іншої фінансової установи:</b> Акціонерне товариство Комерційний банк «ПриватБанк»</p>  	[Не застосовується]	[Не застосовується]	<p><b>Найменування:</b> Акціонерне товариство Комерційний банк «ПриватБанк» <b>Код в Єдиному державному реєстрі юридичних осіб, фізичних осіб – підприємців та громадських формувань:</b> 14360570</p>	<p><b>Прізвище:</b> ЯКОВИНА <b>Ім'я:</b> АНДРІЙ <b>Повне ім'я:</b> ЯКОВИНА АНДРІЙ РОМАНОВИЧ</p> 






<p><b>Найменування банку або іншої фінансової установи:</b> Акціонерне товариство Комерційний банк «ПриватБанк»</p>  	[Не застосовується]	[Не застосовується]	<p><b>Найменування:</b> Акціонерне товариство Комерційний банк «ПриватБанк» <b>Код в Єдиному державному реєстрі юридичних осіб, фізичних осіб – підприємців та громадських формувань:</b> 14360570</p>	<p><b>Прізвище:</b> ЯКОВИНА <b>Ім'я:</b> АНДРІЙ <b>Пол:</b> ЧОЛОВІК</p> 
<p><b>Найменування банку або іншої фінансової установи:</b> Акціонерне товариство Комерційний банк «ПриватБанк»</p>  	[Не застосовується]	[Не застосовується]	<p><b>Найменування:</b> Акціонерне товариство Комерційний банк «ПриватБанк» <b>Код в Єдиному державному реєстрі юридичних осіб, фізичних осіб – підприємців та громадських формувань:</b> 14360570</p>	<p><b>Прізвище:</b> ЯКОВИНА <b>Ім'я:</b> АНДРІЙ <b>Пол:</b> ЧОЛОВІК</p> 
<p><b>Найменування банку або іншої фінансової установи:</b> Акціонерне товариство Комерційний банк «ПриватБанк»</p>  	[Не застосовується]	[Не застосовується]	<p><b>Найменування:</b> Акціонерне товариство Комерційний банк «ПриватБанк» <b>Код в Єдиному державному реєстрі юридичних осіб, фізичних осіб – підприємців та громадських формувань:</b> 14360570</p>	<p><b>Прізвище:</b> ЯКОВИНА <b>Ім'я:</b> АНДРІЙ <b>Пол:</b> ЧОЛОВІК</p> 

<p><b>Найменування банку або іншої фінансової установи:</b> Акціонерне товариство Комерційний банк «ПриватБанк»</p>  	[Не застосовується]	[Не застосовується]	<p><b>Найменування:</b> Акціонерне товариство Комерційний банк «ПриватБанк» <b>Код в Єдиному державному реєстрі юридичних осіб, фізичних осіб – підприємців та громадських формувань:</b> 14360570</p>	<p><b>Прізвище:</b> ЯКОВИНА <b>Ім'я:</b> АНДРІЙ <b>Пол:</b> ЧОЛОВІК</p> 
<p><b>Найменування банку або іншої фінансової установи:</b> Акціонерне товариство Комерційний банк «ПриватБанк»</p>  	[Не застосовується]	[Не застосовується]	<p><b>Найменування:</b> Акціонерне товариство Комерційний банк «ПриватБанк» <b>Код в Єдиному державному реєстрі юридичних осіб, фізичних осіб – підприємців та громадських формувань:</b> 14360570</p>	<p>дружина <b>Прізвище:</b> ЯКОВИНА <b>Ім'я:</b> АНДРІЙ <b>Пол:</b> ЧОЛОВІК</p>
<p><b>Найменування банку або іншої фінансової установи:</b> Акціонерне товариство Комерційний банк «ПриватБанк»</p>  	[Не застосовується]	[Не застосовується]	<p><b>Найменування:</b> Акціонерне товариство Комерційний банк «ПриватБанк» <b>Код в Єдиному державному реєстрі юридичних осіб, фізичних осіб – підприємців та громадських формувань:</b> 14360570</p>	<p>дружина <b>Прізвище:</b> ЯКОВИНА <b>Ім'я:</b> АНДРІЙ <b>Пол:</b> ЧОЛОВІК</p>

<p><b>Найменування банку або іншої фінансової установи:</b> Акціонерне товариство Комерційний банк «ПриватБанк»</p>  	[Не застосовується]	[Не застосовується]	<p><b>Найменування:</b> Акціонерне товариство Комерційний банк «ПриватБанк» <b>Код в Єдиному державному реєстрі юридичних осіб, фізичних осіб – підприємців та громадських формувань:</b> 14360570</p>	<p>друж <b>Прізвище:</b> Яков <b>Ім'я:</b> Ігорі</p>
<p><b>Найменування банку або іншої фінансової установи:</b> Акціонерне товариство Комерційний банк «ПриватБанк»</p>  	[Не застосовується]	[Не застосовується]	<p><b>Найменування:</b> Акціонерне товариство Комерційний банк «ПриватБанк» <b>Код в Єдиному державному реєстрі юридичних осіб, фізичних осіб – підприємців та громадських формувань:</b> 14360570</p>	<p>друж <b>Прізвище:</b> Яков <b>Ім'я:</b> Ігорі</p>
<p><b>Найменування банку або іншої фінансової установи:</b> Акціонерне товариство Комерційний банк «ПриватБанк»</p>  	[Не застосовується]	[Не застосовується]	<p><b>Найменування:</b> Акціонерне товариство Комерційний банк «ПриватБанк» <b>Код в Єдиному державному реєстрі юридичних осіб, фізичних осіб – підприємців та громадських формувань:</b> 14360570</p>	<p>друж <b>Прізвище:</b> Яков <b>Ім'я:</b> Ігорі</p>



<p><b>Найменування банку або іншої фінансової установи:</b> Акціонерне товариство Комерційний банк «ПриватБанк»</p>  	[Не застосовується]	[Не застосовується]	<p><b>Найменування:</b> Акціонерне товариство Комерційний банк «ПриватБанк» <b>Код в Єдиному державному реєстрі юридичних осіб, фізичних осіб – підприємців та громадських формувань:</b> 14360570</p>	<p>друж <b>Прізвище:</b> Яков <b>Ім'я:</b> <b>Повне ім'я:</b> Ігорів</p>
<p><b>Найменування банку або іншої фінансової установи:</b> Акціонерне товариство Комерційний банк «ПриватБанк»</p>  	[Не застосовується]	[Не застосовується]	<p><b>Найменування:</b> Акціонерне товариство Комерційний банк «ПриватБанк» <b>Код в Єдиному державному реєстрі юридичних осіб, фізичних осіб – підприємців та громадських формувань:</b> 14360570</p>	<p>друж <b>Прізвище:</b> Яков <b>Ім'я:</b> <b>Повне ім'я:</b> Ігорів</p>
<p><b>Найменування банку або іншої фінансової установи:</b> Акціонерне товариство Комерційний банк «ПриватБанк»</p>  	[Не застосовується]	[Не застосовується]	<p><b>Найменування:</b> Акціонерне товариство Комерційний банк «ПриватБанк» <b>Код в Єдиному державному реєстрі юридичних осіб, фізичних осіб – підприємців та громадських формувань:</b> 14360570</p>	<p>друж <b>Прізвище:</b> Яков <b>Ім'я:</b> <b>Повне ім'я:</b> Ігорів</p>

<b>Найменування банку або іншої фінансової установи:</b> ЧСОБ  	[Не застосовується]	[Не застосовується]	<b>Найменування (англійською):</b> CSOB Plus Konto <b>Найменування (українською):</b> ЧСОБ <b>Ідентифікаційний код:</b> 00001350	друж <b>Прізвище:</b> Яков <b>Ім'я:</b> Ігорі
<b>Найменування банку або іншої фінансової установи:</b> Чеська Спожительна  	[Не застосовується]	[Не застосовується]	<b>Найменування (англійською):</b> Ceska sporitelna <b>Найменування (українською):</b> Чеська Спожительна <b>Ідентифікаційний код:</b> 45244782	<b>Прізвище:</b> ЯКОЕ <b>Ім'я:</b> РОМ. 

### 13. Фінансові зобов'язання

### 14. Видатки та правочини суб'єкта декларування

Вид правочину, який спричинив видаток	Країна, у якій було здійснено видатки	Розмір видатку	Дата вчинення видатку
<b>Вид правочину:</b> Придбання  <b>Предмет правочину:</b> Нерухоме майно	Україна	1512525	15.01.2019

<b>Вид правочину, який спричинив видаток</b>	<b>Країна, у якій було здійснено видатки</b>	<b>Розмір видатку</b>	<b>Дата вчинення видатку</b>
<b>Вид правочину:</b> Придбання  <b>Предмет правочину:</b> Інше земельна ділянка	Україна	109779	15.01.2019
<b>Вид правочину:</b> Придбання  <b>Предмет правочину:</b> Інше земельна ділянка	Україна	123151	15.01.2019
<b>Вид правочину:</b> Придбання  <b>Предмет правочину:</b> Інше майнові права	Україна	1054800	15.01.2019

Вид правочину, який спричинив видаток	Країна, у якій було здійснено видатки	Розмір видатку	Дата вчинення видатку
<b>Вид правочину:</b> Придбання  <b>Предмет правочину:</b> Інше майнові права	Україна	1404586	15.01.2019

#### Інформація щодо іншого правочину

Даних немає

#### 15. Робота за сумісництвом суб'єкта декларування

#### 16. Членство суб'єкта декларування в організаціях та їх органах

Найменування організації	Організаційно-правова форма	Код в Єдиному державному реєстрі юридичних осіб, фізичних осіб – підприємців та громадських формувань
«Асоціація «Спасіння на водах»	Громадське об'єднання	34966034
Обслуговуючий кооператив «Глобус-ІФ»	Громадське об'єднання	33163169

Найменування організації	Організаційно-правова форма	Код в Єдиному державному реєстрі юридичних осіб, фізичних осіб – підприємців та громадських формувань
Обслуговуючий кооператив «Садове товариство Чарівний сад»	Громадське об'єднання	34395221
Обслуговуючий кооператив «Садове товариство Деснянські лани»	Громадське об'єднання	34719593
Обслуговуючий кооператив «Садове товариство АГРОПЕРСПЕКТИВА »	Громадське об'єднання	34901616
Обслуговуючий кооператив «ЛОЗА»	Громадське об'єднання	34385573
Обслуговуючий кооператив «ЗЕЛЕНИЙ САД »	Громадське об'єднання	34385606
Обслуговуючий кооператив «КРАЄВИДИ»	Громадське об'єднання	34385543
Обслуговуючий кооператив «СОЛОДКІ ГОРИ »	Громадське об'єднання	34385695
Обслуговуючий кооператив «ЯБЛУНЕВИЙ ЦВІТ»	Громадське об'єднання	35161729
Обслуговуючий кооператив «ВИШНЕВА ГІЛКА »	Громадське об'єднання	35161781

<b>Найменування організації</b>	<b>Організаційно-правова форма</b>	<b>Код в Єдиному державному реєстрі юридичних осіб, фізичних осіб – підприємців та громадських формувань</b>
Обслуговуючий кооператив «ЩЕДРЕ ПОЛЕ »	Громадське об'єднання	35161818
Обслуговуючий кооператив «МИРОВКА»	Громадське об'єднання	35161844
Обслуговуючий кооператив «ВИШНЕВА ДОЛИНА»	Громадське об'єднання	35161870
Обслуговуючий кооператив «СТАЙНИК »	Громадське об'єднання	35161907
Обслуговуючий кооператив «КІРОВСЬКЕ»	Громадське об'єднання	35161933
Обслуговуючий кооператив «СОЛОДКА ОЖИНА »	Громадське об'єднання	35161966
Обслуговуючий кооператив «ГАВРИЛІНЕ »	Громадське об'єднання	35162020
Обслуговуючий кооператив «ЖУРАВЛИНА»	Громадське об'єднання	35162057
Обслуговуючий кооператив «БОРОВИЧИ»	Громадське об'єднання	35162083
Обслуговуючий кооператив «ДЕМ'ЯНОВЕ ПОЛЕ»	Громадське об'єднання	35162114

<b>Найменування організації</b>	<b>Організаційно-правова форма</b>	<b>Код в Єдиному державному реєстрі юридичних осіб, фізичних осіб – підприємців та громадських формувань</b>
Обслуговуючий кооператив «СОЛОДКА ЛИПА »	Громадське об'єднання	35162146
Обслуговуючий кооператив «СРІБНА НИВА »	Громадське об'єднання	35162172
Обслуговуючий кооператив «СІВЕРИНА 2007 »	Громадське об'єднання	35162209
Обслуговуючий кооператив «ЗЕЛЕНА БРАМА »	Громадське об'єднання	35162235
Обслуговуючий кооператив «ГЛАЗОВСЬКИЙ »	Громадське об'єднання	35162261
Обслуговуючий кооператив «ЧЕРВОНИЙ ОБРІЙ »	Громадське об'єднання	35162324
Обслуговуючий кооператив «ЗЕРКАЛЬНА НИВА »	Громадське об'єднання	35162298
Обслуговуючий кооператив «КОРАЛОВЕ »	Громадське об'єднання	35162350
Обслуговуючий кооператив «БАГРЯНА »	Громадське об'єднання	35367441
Обслуговуючий кооператив «ОРІОНІК »	Громадське об'єднання	35367478

Найменування організації	Організаційно-правова форма	Код в Єдиному державному реєстрі юридичних осіб, фізичних осіб – підприємців та громадських формувань
Обслуговуючий кооператив «ЮЗАРІУС »	Громадське об'єднання	35367504
Обслуговуючий кооператив «КООППЕРЛИНА-Т »	Громадське об'єднання	35271849
Обслуговуючий кооператив «МРІЇ ДНІПРА »	Громадське об'єднання	35411925
Обслуговуючий кооператив «СОПРОЕКТ »	Громадське об'єднання	35411935
Обслуговуючий кооператив «КООПРАНOK »	Громадське об'єднання	35411940
Обслуговуючий кооператив «ЕКЛЕКТИК »	Громадське об'єднання	35411956
Обслуговуючий кооператив «КООПКОМПРОМІС »	Громадське об'єднання	35411961
Обслуговуючий кооператив «КООПЕДЕЛЬВЕЙС »	Громадське об'єднання	35411977
Обслуговуючий кооператив «КООПРОСТОК »	Громадське об'єднання	35411982
Обслуговуючий кооператив «КООПАТЛАНТИК »	Громадське об'єднання	35411998



Найменування організації	Організаційно-правова форма	Код в Єдиному державному реєстрі юридичних осіб, фізичних осіб – підприємців та громадських формувань
Обслуговуючий кооператив «КОНТЕНТ-Х »	Громадське об'єднання	35367530
Обслуговуючий кооператив «КООПМАКС »	Громадське об'єднання	35412001
Обслуговуючий кооператив «ІНТРАКОН »	Громадське об'єднання	35367567
Обслуговуючий кооператив «КООПДОБРОДІЯ »	Громадське об'єднання	35412017
Обслуговуючий кооператив «ІНДІГОС »	Громадське об'єднання	35367593
Обслуговуючий кооператив «КООПФАВОРИТ »	Громадське об'єднання	35412022
Обслуговуючий кооператив «КООПОЛІМПІК »	Громадське об'єднання	35412038
Обслуговуючий кооператив «ПАРОСТКИ »	Громадське об'єднання	35412043
Обслуговуючий кооператив «ОБРЯДІВКА »	Громадське об'єднання	35412059
Обслуговуючий кооператив «КООППІРАМІДА »	Громадське об'єднання	35412064

Найменування організації	Організаційно-правова форма	Код в Єдиному державному реєстрі юридичних осіб, фізичних осіб – підприємців та громадських формувань
Обслуговуючий кооператив «ПРИВАТКООП »	Громадське об'єднання	35412070
Обслуговуючий кооператив «ДНІПРОВСЬКІ РОСИ »	Громадське об'єднання	35412085
Обслуговуючий кооператив «КООПЧАРІВНИК »	Громадське об'єднання	35412090
Обслуговуючий кооператив «КООПЮКАТАН »	Громадське об'єднання	35412106
Обслуговуючий кооператив «ЗАВЗЯТТЯ »	Громадське об'єднання	35367628
Обслуговуючий кооператив «ЛЕГЕНД-А »	Громадське об'єднання	35367656
Обслуговуючий кооператив «КУПЕЛЬ »	Громадське об'єднання	35367682
Обслуговуючий кооператив «МОДІФІК-Н »	Громадське об'єднання	35367719
Обслуговуючий кооператив «ТАЙМВЕСТ »	Громадське об'єднання	35367745
Обслуговуючий кооператив «ГРІФОС »	Громадське об'єднання	35367400

Найменування організації	Організаційно-правова форма	Код в Єдиному державному реєстрі юридичних осіб, фізичних осіб – підприємців та громадських формувань
Обслуговуючий кооператив «ФЕРГАНОЧКА »	Громадське об'єднання	35367499
Обслуговуючий кооператив «БЕРІЛЕНД »	Громадське об'єднання	35367588
Обслуговуючий кооператив «АНТАРІЄС »	Громадське об'єднання	35367677
Обслуговуючий кооператив «ЛІСОВЕ ОЗЕРО »	Громадське об'єднання	37882277

#### Членство в органах організацій.

#### ПІБ іншими мовами

Iakovyna Andriy Romanovytych, Jakowyna Andrij Romanowyttsch, Yacovyna Andrii Romanovych, Âkovina Andrij Romanovič, Jakovina Andrej Romanovich, Iakovina Andrei Romanovich, Jakovyna Andrij Romanovyč, Jakovyna Andrij Romanovych, Iakovyna Andrii Romanovych, Yacovyna Andriy Romanovych, Yakovyna Andrii Romanovych, Яковина Андрій Романович, Яковина Андрей Романович, Jakovina Andrij Romanovich, Yakovina Andrey Romanovich, Yacovyna Andrii Romanovych, Jakovina Andrij Romanovič

#### ПРОЕКТИ

декларації

лабораторія викриттів

КОТИКИ

ГІСНИ!

ring

підсумки дня

наші гроші

ОН ВОНО ЯК

посіпаки

посіпаки 2

гра слів

блоги

nevid

е.БТІ

гарнахата

свої люди



Bihus.info об'єднує антикорупційні проекти, які створює ГО "ТОМ 14" та ГО "Канцелярська сотня".

Підписатися на розсилку

Ми у соцмережах

[Facebook](#)[Twitter](#)[YouTube](#)

Bihus.info © 2015 - 2020