

EN

[Назад](#)[Зміст](#)

Миронов Олег Геннадійович

Місце праці Київська область, Бучанська районна рада

Посада Депутат ради

Дата подачі 01 грудня 2020 р. 20:51

[Додати у порівняння](#)[Оригінал декларації](#)

Моніторити запит:

[E-MAIL](#)[RSS](#)

1. Тип декларації та звітний період

Щорічна

особи, уповноваженої на виконання функцій держави або місцевого самоврядування (охоплює попередній рік)

2019

2.1. Інформація про суб'єкта декларування

Прізвище: МИРОНОВ


Ім'я: ОЛЕГ

По батькові (за наявності): ГЕННАДІЙОВИЧ

Податковий номер: 

Серія та номер паспорта громадянина України (ID-картка): 

Унікальний номер запису в Єдиному державному демографічному реєстрі: 

Дата народження: 

Зареєстроване місце проживання:

Країна: Україна

Поштовий індекс: 

Місто, селище чи село: Білогородка / Києво-Святошинський район / Київська область / Україна

Тип: 

Назва: 

Номер будинку: 

Номер корпусу: 

Номер квартири: 

Місце фактичного проживання або поштова адреса, на яку Національне агентство з питань запобігання корупції може надсилати кореспонденцію суб'єкту декларування:

Збігається з місцем реєстрації

Місце роботи:

Місце роботи або проходження служби (або місце майбутньої роботи чи проходження служби):

Бучанська районна рада

Займана посада (або посада, на яку претендуєте):

Депутат ради

Категорія посади (заповніть, якщо це вас стосується):

Тип посади: [Не застосовується]

Категорія посади: [Не застосовується]

Чи належите Ви до службових осіб, які займають відповідальне та особливо відповідальне становище, відповідно до статті 50 Закону України “Про запобігання корупції”?

Ні

Чи належить Ваша посада до посад, пов'язаних з високим рівнем корупційних ризиків, згідно з переліком, затвердженим Національним агентством з питань запобігання корупції?

Ні

Чи належите Ви до національних публічних діячів відповідно до Закону України “Про запобігання та протидію легалізації (відмиванню) доходів, одержаних злочинним шляхом, фінансуванню тероризму та фінансуванню розповсюдження зброї масового знищення”?

Ні








2.2. Інформація про членів сім'ї суб'єкта декларування













3. Об'єкти нерухомості










Загальна інформація	Місцезнаходження	Вартість на дату набуття права або за останньою грошовою оцінкою	Інформація щодо прав на об'єкт
<p>Вид об'єкта: Земельна ділянка</p> <p>Дата набуття права: 18.04.2017</p> <p>Загальна площа (м²): 509</p> <p>Реєстраційний номер (кадастровий номер для земельної ділянки): </p>	<p>Країна: Україна</p> <p>Поштовий індекс: </p> <p>Населений пункт: Білогородка / Києво-Святошинський район / Київська область / Україна</p> <p>Адреса: </p>	<p>[Не відомо]</p>	<p>Тип права: Власність</p> <p>Прізвище: МИРОНОВ</p> <p>Ім'я: ОЛЕГ</p> <p>По батькові: ГЕННАДІЙОВИЧ</p>





Загальна інформація	Місцезнаходження	Вартість на дату набуття права або за останньою грошовою оцінкою	Інформація щодо прав на об'єкт
<p>Вид об'єкта: Земельна ділянка</p> <p>Дата набуття права: 01.03.2017</p> <p>Загальна площа (м²): 2793</p> <p>Реєстраційний номер (кадастровий номер для земельної ділянки): </p>	<p>Країна: Україна</p> <p>Поштовий індекс: </p> <p>Населений пункт: Білогородка / Києво-Святошинський район / Київська область / Україна</p> <p>Адреса: </p>	<p>[Не відомо]</p>	<p>Тип права: Спільна сумісна власність</p> <p>Прізвище: МИРОНОВ</p> <p>Ім'я: ОЛЕГ</p> <p>По батькові: ГЕННАДІЙОВИЧ</p> <p>Тип права: Спільна сумісна власність Громадянин України</p> <p>Прізвище: Миронов</p> <p>Ім'я: Сергій</p> <p>По батькові: Геннадійович</p> <p>   </p>


Загальна інформація	Місцезнаходження	Вартість на дату набуття права або за останньою грошовою оцінкою	Інформація щодо прав на об'єкт
<p>Вид об'єкта: Офіс</p> <p>Дата набуття права: 12.12.2019</p> <p>Загальна площа (м²): 816,5</p> <p>Реєстраційний номер (кадастровий номер для земельної ділянки): </p>	<p>Країна: Україна</p> <p>Поштовий індекс: </p> <p>Населений пункт: Білогородка / Києво-Святошинський район / Київська область / Україна</p> <p>Адреса: </p>	[Не відомо]	<p>Тип права: Спільна сумісна власність</p> <p>Прізвище: МИРОНОВ</p> <p>Ім'я: ОЛЕГ</p> <p>По батькові: ГЕННАДІЙОВИЧ</p> <p>Тип права: Спільна сумісна власність Громадянин України</p> <p>Прізвище: Миронов</p> <p>Ім'я: Сергій</p> <p>По батькові: Геннадійович    </p>
<p>Вид об'єкта: Земельна ділянка</p> <p>Дата набуття права: 30.05.2017</p> <p>Загальна площа (м²): 1500</p> <p>Реєстраційний номер (кадастровий номер для земельної ділянки): </p>	<p>Країна: Україна</p> <p>Поштовий індекс: </p> <p>Населений пункт: Сухолуччя / Вишгородський район / Київська область / Україна</p> <p>Адреса: </p>	[Не відомо]	<p>Тип права: Власність</p> <p>Прізвище: МИРОНОВ</p> <p>Ім'я: ОЛЕГ</p> <p>По батькові: ГЕННАДІЙОВИЧ</p>

Загальна інформація	Місцезнаходження	Вартість на дату набуття права або за останньою грошовою оцінкою	Інформація щодо прав на об'єкт
<p>Вид об'єкта: Земельна ділянка</p> <p>Дата набуття права: 15.01.2010</p> <p>Загальна площа (м²): 2000</p> <p>Реєстраційний номер (кадастровий номер для земельної ділянки): </p>	<p>Країна: Україна</p> <p>Поштовий індекс: </p> <p>Населений пункт: Старі Петрівці / Вишгородський район / Київська область / Україна</p> <p>Адреса: </p>	[Не відомо]	<p>Тип права: Власність</p> <p>Прізвище: МИРОНОВ</p> <p>Ім'я: ОЛЕГ</p> <p>По батькові: ГЕННАДІЙОВИЧ</p>
<p>Вид об'єкта: Офіс</p> <p>Дата набуття права: 11.02.2013</p> <p>Загальна площа (м²): 109,7</p> <p>Реєстраційний номер (кадастровий номер для земельної ділянки): </p>	<p>Країна: Україна</p> <p>Поштовий індекс: </p> <p>Населений пункт: Старі Петрівці / Вишгородський район / Київська область / Україна</p> <p>Адреса: </p>	[Не відомо]	<p>Тип права: Власність</p> <p>Прізвище: МИРОНОВ</p> <p>Ім'я: ОЛЕГ</p> <p>По батькові: ГЕННАДІЙОВИЧ</p>


Загальна інформація	Місцезнаходження	Вартість на дату набуття права або за останньою грошовою оцінкою	Інформація щодо прав на об'єкт
<p>Вид об'єкта: Земельна ділянка</p> <p>Дата набуття права: 10.11.2010</p> <p>Загальна площа (м²): 1022</p> <p>Реєстраційний номер (кадастровий номер для земельної ділянки): </p>	<p>Країна: Україна</p> <p>Поштовий індекс: </p> <p>Населений пункт: Білогородка / Києво-Святошинський район / Київська область / Україна</p> <p>Адреса: </p>	[Не відомо]	<p>Тип права: Власність</p> <p>Прізвище: МИРОНОВ</p> <p>Ім'я: ОЛЕГ</p> <p>По батькові: ГЕННАДІЙОВИЧ</p>
<p>Вид об'єкта: Житловий будинок</p> <p>Дата набуття права: 07.08.2012</p> <p>Загальна площа (м²): 290,6</p> <p>Реєстраційний номер (кадастровий номер для земельної ділянки): </p>	<p>Країна: Україна</p> <p>Поштовий індекс: </p> <p>Населений пункт: Білогородка / Києво-Святошинський район / Київська область / Україна</p> <p>Адреса: </p>	[Не відомо]	<p>Тип права: Власність</p> <p>Прізвище: МИРОНОВ</p> <p>Ім'я: ОЛЕГ</p> <p>По батькові: ГЕННАДІЙОВИЧ</p>

Загальна інформація	Місцезнаходження	Вартість на дату набуття права або за останньою грошовою оцінкою	Інформація щодо прав на об'єкт
<p>Вид об'єкта: Земельна ділянка</p> <p>Дата набуття права: 02.07.2015</p> <p>Загальна площа (м²): 3333</p> <p>Реєстраційний номер (кадастровий номер для земельної ділянки): </p>	<p>Країна: Україна</p> <p>Поштовий індекс: </p> <p>Населений пункт: Білогородка / Києво-Святошинський район / Київська область / Україна</p> <p>Адреса: </p>	[Не відомо]	<p>Тип права: Власність</p> <p>Прізвище: МИРОНОВ</p> <p>Ім'я: ОЛЕГ</p> <p>По батькові: ГЕННАДІЙОВИЧ</p>
<p>Вид об'єкта: Квартира</p> <p>Дата набуття права: 06.09.2019</p> <p>Загальна площа (м²): 38,3</p> <p>Реєстраційний номер (кадастровий номер для земельної ділянки): </p>	<p>Країна: Україна</p> <p>Поштовий індекс: </p> <p>Населений пункт: Білогородка / Києво-Святошинський район / Київська область / Україна</p> <p>Адреса: </p>	[Не відомо]	<p>Тип права: Власність</p> <p>Прізвище: МИРОНОВ</p> <p>Ім'я: ОЛЕГ</p> <p>По батькові: ГЕННАДІЙОВИЧ</p>



Загальна інформація	Місцезнаходження	Вартість на дату набуття права або за останньою грошовою оцінкою	Інформація щодо прав на об'єкт
<p>Вид об'єкта: Квартира</p> <p>Дата набуття права: 06.09.2019</p> <p>Загальна площа (м²): 49,9</p> <p>Реєстраційний номер (кадастровий номер для земельної ділянки): </p>	<p>Країна: Україна</p> <p>Поштовий індекс: </p> <p>Населений пункт: Білогородка / Києво-Святошинський район / Київська область / Україна</p> <p>Адреса: </p>	[Не відомо]	<p>Тип права: Власність</p> <p>Прізвище: МИРОНОВ</p> <p>Ім'я: ОЛЕГ</p> <p>По батькові: ГЕННАДІЙОВИЧ</p>
<p>Вид об'єкта: Квартира</p> <p>Дата набуття права: 06.09.2019</p> <p>Загальна площа (м²): 49,7</p> <p>Реєстраційний номер (кадастровий номер для земельної ділянки): </p>	<p>Країна: Україна</p> <p>Поштовий індекс: </p> <p>Населений пункт: Білогородка / Києво-Святошинський район / Київська область / Україна</p> <p>Адреса: </p>	[Не відомо]	<p>Тип права: Власність</p> <p>Прізвище: МИРОНОВ</p> <p>Ім'я: ОЛЕГ</p> <p>По батькові: ГЕННАДІЙОВИЧ</p>




Загальна інформація	Місцезнаходження	Вартість на дату набуття права або за останньою грошовою оцінкою	Інформація щодо прав на об'єкт
<p>Вид об'єкта: Квартира</p> <p>Дата набуття права: 06.09.2019</p> <p>Загальна площа (м²): 38.4</p> <p>Реєстраційний номер (кадастровий номер для земельної ділянки): </p>	<p>Країна: Україна</p> <p>Поштовий індекс: </p> <p>Населений пункт: Білогородка / Києво-Святошинський район / Київська область / Україна</p> <p>Адреса: </p>	[Не відомо]	<p>Тип права: Власність</p> <p>Прізвище: МИРОНОВ</p> <p>Ім'я: ОЛЕГ</p> <p>По батькові: ГЕННАДІЙОВИЧ</p>
<p>Вид об'єкта: Квартира</p> <p>Дата набуття права: 06.09.2019</p> <p>Загальна площа (м²): 38,8</p> <p>Реєстраційний номер (кадастровий номер для земельної ділянки): </p>	<p>Країна: Україна</p> <p>Поштовий індекс: </p> <p>Населений пункт: Білогородка / Києво-Святошинський район / Київська область / Україна</p> <p>Адреса: </p>	[Не відомо]	<p>Тип права: Власність</p> <p>Прізвище: МИРОНОВ</p> <p>Ім'я: ОЛЕГ</p> <p>По батькові: ГЕННАДІЙОВИЧ</p>





Загальна інформація	Місцезнаходження	Вартість на дату набуття права або за останньою грошовою оцінкою	Інформація щодо прав на об'єкт
<p>Вид об'єкта: Квартира</p> <p>Дата набуття права: 06.09.2019</p> <p>Загальна площа (м²): 50</p> <p>Реєстраційний номер (кадастровий номер для земельної ділянки): </p>	<p>Країна: Україна</p> <p>Поштовий індекс: </p> <p>Населений пункт: Білогородка / Києво-Святошинський район / Київська область / Україна</p> <p>Адреса: </p>	[Не відомо]	<p>Тип права: Власність</p> <p>Прізвище: МИРОНОВ</p> <p>Ім'я: ОЛЕГ</p> <p>По батькові: ГЕННАДІЙОВИЧ</p>
<p>Вид об'єкта: Квартира</p> <p>Дата набуття права: 06.09.2019</p> <p>Загальна площа (м²): 49,4</p> <p>Реєстраційний номер (кадастровий номер для земельної ділянки): </p>	<p>Країна: Україна</p> <p>Поштовий індекс: </p> <p>Населений пункт: Білогородка / Києво-Святошинський район / Київська область / Україна</p> <p>Адреса: </p>	[Не відомо]	<p>Тип права: Власність</p> <p>Прізвище: МИРОНОВ</p> <p>Ім'я: ОЛЕГ</p> <p>По батькові: ГЕННАДІЙОВИЧ</p>






Загальна інформація	Місцезнаходження	Вартість на дату набуття права або за останньою грошовою оцінкою	Інформація щодо прав на об'єкт
<p>Вид об'єкта: Квартира</p> <p>Дата набуття права: 06.09.2019</p> <p>Загальна площа (м²): 38,4</p> <p>Реєстраційний номер (кадастровий номер для земельної ділянки): </p>	<p>Країна: Україна</p> <p>Поштовий індекс: </p> <p>Населений пункт: Білогородка / Києво-Святошинський район / Київська область / Україна</p> <p>Адреса: </p>	[Не відомо]	<p>Тип права: Власність</p> <p>Прізвище: МИРОНОВ</p> <p>Ім'я: ОЛЕГ</p> <p>По батькові: ГЕННАДІЙОВИЧ</p>
<p>Вид об'єкта: Квартира</p> <p>Дата набуття права: 06.09.2019</p> <p>Загальна площа (м²): 38,5</p> <p>Реєстраційний номер (кадастровий номер для земельної ділянки): </p>	<p>Країна: Україна</p> <p>Поштовий індекс: </p> <p>Населений пункт: Білогородка / Києво-Святошинський район / Київська область / Україна</p> <p>Адреса: </p>	[Не відомо]	<p>Тип права: Власність</p> <p>Прізвище: МИРОНОВ</p> <p>Ім'я: ОЛЕГ</p> <p>По батькові: ГЕННАДІЙОВИЧ</p>





Загальна інформація	Місцезнаходження	Вартість на дату набуття права або за останньою грошовою оцінкою	Інформація щодо прав на об'єкт
<p>Вид об'єкта: Квартира</p> <p>Дата набуття права: 06.09.2019</p> <p>Загальна площа (м²): 50</p> <p>Реєстраційний номер (кадастровий номер для земельної ділянки): </p>	<p>Країна: Україна</p> <p>Поштовий індекс: </p> <p>Населений пункт: Білогородка / Києво-Святошинський район / Київська область / Україна</p> <p>Адреса: </p>	[Не відомо]	<p>Тип права: Власність</p> <p>Прізвище: МИРОНОВ</p> <p>Ім'я: ОЛЕГ</p> <p>По батькові: ГЕННАДІЙОВИЧ</p>
<p>Вид об'єкта: Квартира</p> <p>Дата набуття права: 06.09.2019</p> <p>Загальна площа (м²): 49,5</p> <p>Реєстраційний номер (кадастровий номер для земельної ділянки): </p>	<p>Країна: Україна</p> <p>Поштовий індекс: </p> <p>Населений пункт: Білогородка / Києво-Святошинський район / Київська область / Україна</p> <p>Адреса: </p>	[Не відомо]	<p>Тип права: Власність</p> <p>Прізвище: МИРОНОВ</p> <p>Ім'я: ОЛЕГ</p> <p>По батькові: ГЕННАДІЙОВИЧ</p>


Загальна інформація	Місцезнаходження	Вартість на дату набуття права або за останньою грошовою оцінкою	Інформація щодо прав на об'єкт
<p>Вид об'єкта: Квартира</p> <p>Дата набуття права: 06.09.2019</p> <p>Загальна площа (м²): 38,7</p> <p>Реєстраційний номер (кадастровий номер для земельної ділянки): </p>	<p>Країна: Україна</p> <p>Поштовий індекс: </p> <p>Населений пункт: Білогородка / Києво-Святошинський район / Київська область / Україна</p> <p>Адреса: </p>	[Не відомо]	<p>Тип права: Власність</p> <p>Прізвище: МИРОНОВ</p> <p>Ім'я: ОЛЕГ</p> <p>По батькові: ГЕННАДІЙОВИЧ</p>
<p>Вид об'єкта: Квартира</p> <p>Дата набуття права: 06.09.2019</p> <p>Загальна площа (м²): 38,6</p> <p>Реєстраційний номер (кадастровий номер для земельної ділянки): </p>	<p>Країна: Україна</p> <p>Поштовий індекс: </p> <p>Населений пункт: Білогородка / Києво-Святошинський район / Київська область / Україна</p> <p>Адреса: </p>	[Не відомо]	<p>Тип права: Власність</p> <p>Прізвище: МИРОНОВ</p> <p>Ім'я: ОЛЕГ</p> <p>По батькові: ГЕННАДІЙОВИЧ</p>





Загальна інформація	Місцезнаходження	Вартість на дату набуття права або за останньою грошовою оцінкою	Інформація щодо прав на об'єкт
<p>Вид об'єкта: Квартира</p> <p>Дата набуття права: 06.09.2019</p> <p>Загальна площа (м²): 50,3</p> <p>Реєстраційний номер (кадастровий номер для земельної ділянки): </p>	<p>Країна: Україна</p> <p>Поштовий індекс: </p> <p>Населений пункт: Білогородка / Києво-Святошинський район / Київська область / Україна</p> <p>Адреса: </p>	[Не відомо]	<p>Тип права: Власність</p> <p>Прізвище: МИРОНОВ</p> <p>Ім'я: ОЛЕГ</p> <p>По батькові: ГЕННАДІЙОВИЧ</p>
<p>Вид об'єкта: Квартира</p> <p>Дата набуття права: 06.09.2019</p> <p>Загальна площа (м²): 49,9</p> <p>Реєстраційний номер (кадастровий номер для земельної ділянки): </p>	<p>Країна: Україна</p> <p>Поштовий індекс: </p> <p>Населений пункт: Білогородка / Києво-Святошинський район / Київська область / Україна</p> <p>Адреса: </p>	[Не відомо]	<p>Тип права: Власність</p> <p>Прізвище: МИРОНОВ</p> <p>Ім'я: ОЛЕГ</p> <p>По батькові: ГЕННАДІЙОВИЧ</p>






Загальна інформація	Місцезнаходження	Вартість на дату набуття права або за останньою грошовою оцінкою	Інформація щодо прав на об'єкт
<p>Вид об'єкта: Квартира</p> <p>Дата набуття права: 09.09.2019</p> <p>Загальна площа (м²): 38,4</p> <p>Реєстраційний номер (кадастровий номер для земельної ділянки): </p>	<p>Країна: Україна</p> <p>Поштовий індекс: </p> <p>Населений пункт: Білогородка / Києво-Святошинський район / Київська область / Україна</p> <p>Адреса: </p>	[Не відомо]	<p>Тип права: Власність</p> <p>Прізвище: МИРОНОВ</p> <p>Ім'я: ОЛЕГ</p> <p>По батькові: ГЕННАДІЙОВИЧ</p>
<p>Вид об'єкта: Квартира</p> <p>Дата набуття права: 09.09.2019</p> <p>Загальна площа (м²): 38,2</p> <p>Реєстраційний номер (кадастровий номер для земельної ділянки): </p>	<p>Країна: Україна</p> <p>Поштовий індекс: </p> <p>Населений пункт: Білогородка / Києво-Святошинський район / Київська область / Україна</p> <p>Адреса: </p>	[Не відомо]	<p>Тип права: Власність</p> <p>Прізвище: МИРОНОВ</p> <p>Ім'я: ОЛЕГ</p> <p>По батькові: ГЕННАДІЙОВИЧ</p>


Загальна інформація	Місцезнаходження	Вартість на дату набуття права або за останньою грошовою оцінкою	Інформація щодо прав на об'єкт
<p>Вид об'єкта: Квартира</p> <p>Дата набуття права: 12.09.2019</p> <p>Загальна площа (м²): 49,5</p> <p>Реєстраційний номер (кадастровий номер для земельної ділянки): </p>	<p>Країна: Україна</p> <p>Поштовий індекс: </p> <p>Населений пункт: Білогородка / Києво-Святошинський район / Київська область / Україна</p> <p>Адреса: </p>	[Не відомо]	<p>Тип права: Власність</p> <p>Прізвище: МИРОНОВ</p> <p>Ім'я: ОЛЕГ</p> <p>По батькові: ГЕННАДІЙОВИЧ</p>
<p>Вид об'єкта: Квартира</p> <p>Дата набуття права: 09.09.2019</p> <p>Загальна площа (м²): 49,9</p> <p>Реєстраційний номер (кадастровий номер для земельної ділянки): </p>	<p>Країна: Україна</p> <p>Поштовий індекс: </p> <p>Населений пункт: Білогородка / Києво-Святошинський район / Київська область / Україна</p> <p>Адреса: </p>	[Не відомо]	<p>Тип права: Власність</p> <p>Прізвище: МИРОНОВ</p> <p>Ім'я: ОЛЕГ</p> <p>По батькові: ГЕННАДІЙОВИЧ</p>







Загальна інформація	Місцезнаходження	Вартість на дату набуття права або за останньою грошовою оцінкою	Інформація щодо прав на об'єкт
<p>Вид об'єкта: Квартира</p> <p>Дата набуття права: 09.09.2019</p> <p>Загальна площа (м²): 38,4</p> <p>Реєстраційний номер (кадастровий номер для земельної ділянки): </p>	<p>Країна: Україна</p> <p>Поштовий індекс: </p> <p>Населений пункт: Білогородка / Києво-Святошинський район / Київська область / Україна</p> <p>Адреса: </p>	[Не відомо]	<p>Тип права: Власність</p> <p>Прізвище: МИРОНОВ</p> <p>Ім'я: ОЛЕГ</p> <p>По батькові: ГЕННАДІЙОВИЧ</p>
<p>Вид об'єкта: Квартира</p> <p>Дата набуття права: 09.09.2019</p> <p>Загальна площа (м²): 38,2</p> <p>Реєстраційний номер (кадастровий номер для земельної ділянки): </p>	<p>Країна: Україна</p> <p>Поштовий індекс: </p> <p>Населений пункт: Білогородка / Києво-Святошинський район / Київська область / Україна</p> <p>Адреса: </p>	[Не відомо]	<p>Тип права: Власність</p> <p>Прізвище: МИРОНОВ</p> <p>Ім'я: ОЛЕГ</p> <p>По батькові: ГЕННАДІЙОВИЧ</p>

Загальна інформація	Місцезнаходження	Вартість на дату набуття права або за останньою грошовою оцінкою	Інформація щодо прав на об'єкт
<p>Вид об'єкта: Квартира</p> <p>Дата набуття права: 09.09.2019</p> <p>Загальна площа (м²): 49,6</p> <p>Реєстраційний номер (кадастровий номер для земельної ділянки): </p>	<p>Країна: Україна</p> <p>Поштовий індекс: </p> <p>Населений пункт: Білогородка / Києво-Святошинський район / Київська область / Україна</p> <p>Адреса: </p>	[Не відомо]	<p>Тип права: Власність</p> <p>Прізвище: МИРОНОВ</p> <p>Ім'я: ОЛЕГ</p> <p>По батькові: ГЕННАДІЙОВИЧ</p>
<p>Вид об'єкта: Квартира</p> <p>Дата набуття права: 09.09.2019</p> <p>Загальна площа (м²): 50,2</p> <p>Реєстраційний номер (кадастровий номер для земельної ділянки): </p>	<p>Країна: Україна</p> <p>Поштовий індекс: </p> <p>Населений пункт: Білогородка / Києво-Святошинський район / Київська область / Україна</p> <p>Адреса: </p>	[Не відомо]	<p>Тип права: Власність</p> <p>Прізвище: МИРОНОВ</p> <p>Ім'я: ОЛЕГ</p> <p>По батькові: ГЕННАДІЙОВИЧ</p>

Загальна інформація	Місцезнаходження	Вартість на дату набуття права або за останньою грошовою оцінкою	Інформація щодо прав на об'єкт
<p>Вид об'єкта: Квартира</p> <p>Дата набуття права: 09.09.2019</p> <p>Загальна площа (м²): 38,4</p> <p>Реєстраційний номер (кадастровий номер для земельної ділянки): </p>	<p>Країна: Україна</p> <p>Поштовий індекс: </p> <p>Населений пункт: Білогородка / Києво-Святошинський район / Київська область / Україна</p> <p>Адреса: </p>	[Не відомо]	<p>Тип права: Власність</p> <p>Прізвище: МИРОНОВ</p> <p>Ім'я: ОЛЕГ</p> <p>По батькові: ГЕННАДІЙОВИЧ</p>
<p>Вид об'єкта: Квартира</p> <p>Дата набуття права: 10.09.2019</p> <p>Загальна площа (м²): 38,5</p> <p>Реєстраційний номер (кадастровий номер для земельної ділянки): </p>	<p>Країна: Україна</p> <p>Поштовий індекс: </p> <p>Населений пункт: Білогородка / Києво-Святошинський район / Київська область / Україна</p> <p>Адреса: </p>	[Не відомо]	<p>Тип права: Власність</p> <p>Прізвище: МИРОНОВ</p> <p>Ім'я: ОЛЕГ</p> <p>По батькові: ГЕННАДІЙОВИЧ</p>

Загальна інформація	Місцезнаходження	Вартість на дату набуття права або за останньою грошовою оцінкою	Інформація щодо прав на об'єкт
<p>Вид об'єкта: Квартира</p> <p>Дата набуття права: 10.09.2019</p> <p>Загальна площа (м²): 49,5</p> <p>Реєстраційний номер (кадастровий номер для земельної ділянки): </p>	<p>Країна: Україна</p> <p>Поштовий індекс: </p> <p>Населений пункт: Білогородка / Києво-Святошинський район / Київська область / Україна</p> <p>Адреса: </p>	[Не відомо]	<p>Тип права: Власність</p> <p>Прізвище: МИРОНОВ</p> <p>Ім'я: ОЛЕГ</p> <p>По батькові: ГЕННАДІЙОВИЧ</p>
<p>Вид об'єкта: Квартира</p> <p>Дата набуття права: 10.09.2019</p> <p>Загальна площа (м²): 50,2</p> <p>Реєстраційний номер (кадастровий номер для земельної ділянки): </p>	<p>Країна: Україна</p> <p>Поштовий індекс: </p> <p>Населений пункт: Білогородка / Києво-Святошинський район / Київська область / Україна</p> <p>Адреса: </p>	[Не відомо]	<p>Тип права: Власність</p> <p>Прізвище: МИРОНОВ</p> <p>Ім'я: ОЛЕГ</p> <p>По батькові: ГЕННАДІЙОВИЧ</p>

Загальна інформація	Місцезнаходження	Вартість на дату набуття права або за останньою грошовою оцінкою	Інформація щодо прав на об'єкт
<p>Вид об'єкта: Квартира</p> <p>Дата набуття права: 10.09.2019</p> <p>Загальна площа (м²): 38,4</p> <p>Реєстраційний номер (кадастровий номер для земельної ділянки): </p>	<p>Країна: Україна</p> <p>Поштовий індекс: </p> <p>Населений пункт: Білогородка / Києво-Святошинський район / Київська область / Україна</p> <p>Адреса: </p>	[Не відомо]	<p>Тип права: Власність</p> <p>Прізвище: МИРОНОВ</p> <p>Ім'я: ОЛЕГ</p> <p>По батькові: ГЕННАДІЙОВИЧ</p>
<p>Вид об'єкта: Квартира</p> <p>Дата набуття права: 10.09.2019</p> <p>Загальна площа (м²): 38,4</p> <p>Реєстраційний номер (кадастровий номер для земельної ділянки): </p>	<p>Країна: Україна</p> <p>Поштовий індекс: </p> <p>Населений пункт: Білогородка / Києво-Святошинський район / Київська область / Україна</p> <p>Адреса: </p>	[Не відомо]	<p>Тип права: Власність</p> <p>Прізвище: МИРОНОВ</p> <p>Ім'я: ОЛЕГ</p> <p>По батькові: ГЕННАДІЙОВИЧ</p>

Загальна інформація	Місцезнаходження	Вартість на дату набуття права або за останньою грошовою оцінкою	Інформація щодо прав на об'єкт
<p>Вид об'єкта: Квартира</p> <p>Дата набуття права: 10.09.2019</p> <p>Загальна площа (м²): 49,7</p> <p>Реєстраційний номер (кадастровий номер для земельної ділянки): </p>	<p>Країна: Україна</p> <p>Поштовий індекс: </p> <p>Населений пункт: Білогородка / Києво-Святошинський район / Київська область / Україна</p> <p>Адреса: </p>	[Не відомо]	<p>Тип права: Власність</p> <p>Прізвище: МИРОНОВ</p> <p>Ім'я: ОЛЕГ</p> <p>По батькові: ГЕННАДІЙОВИЧ</p>
<p>Вид об'єкта: Квартира</p> <p>Дата набуття права: 10.09.2019</p> <p>Загальна площа (м²): 49,9</p> <p>Реєстраційний номер (кадастровий номер для земельної ділянки): </p>	<p>Країна: Україна</p> <p>Поштовий індекс: </p> <p>Населений пункт: Білогородка / Києво-Святошинський район / Київська область / Україна</p> <p>Адреса: </p>	[Не відомо]	<p>Тип права: Власність</p> <p>Прізвище: МИРОНОВ</p> <p>Ім'я: ОЛЕГ</p> <p>По батькові: ГЕННАДІЙОВИЧ</p>

Загальна інформація	Місцезнаходження	Вартість на дату набуття права або за останньою грошовою оцінкою	Інформація щодо прав на об'єкт
<p>Вид об'єкта: Квартира</p> <p>Дата набуття права: 10.09.2019</p> <p>Загальна площа (м²): 38,5</p> <p>Реєстраційний номер (кадастровий номер для земельної ділянки): </p>	<p>Країна: Україна</p> <p>Поштовий індекс: </p> <p>Населений пункт: Білогородка / Києво-Святошинський район / Київська область / Україна</p> <p>Адреса: </p>	[Не відомо]	<p>Тип права: Власність</p> <p>Прізвище: МИРОНОВ</p> <p>Ім'я: ОЛЕГ</p> <p>По батькові: ГЕННАДІЙОВИЧ</p>
<p>Вид об'єкта: Інше нежитлове приміщення</p> <p>Дата набуття права: 10.09.2019</p> <p>Загальна площа (м²): 46,2</p> <p>Реєстраційний номер (кадастровий номер для земельної ділянки): </p>	<p>Країна: Україна</p> <p>Поштовий індекс: </p> <p>Населений пункт: Білогородка / Києво-Святошинський район / Київська область / Україна</p> <p>Адреса: </p>	[Не відомо]	<p>Тип права: Власність</p> <p>Прізвище: МИРОНОВ</p> <p>Ім'я: ОЛЕГ</p> <p>По батькові: ГЕННАДІЙОВИЧ</p>

Загальна інформація	Місцезнаходження	Вартість на дату набуття права або за останньою грошовою оцінкою	Інформація щодо прав на об'єкт
<p>Вид об'єкта: Офіс</p> <p>Дата набуття права: 10.09.2019</p> <p>Загальна площа (м²): 34,7</p> <p>Реєстраційний номер (кадастровий номер для земельної ділянки): </p>	<p>Країна: Україна</p> <p>Поштовий індекс: </p> <p>Населений пункт: Білогородка / Києво-Святошинський район / Київська область / Україна</p> <p>Адреса: </p>	[Не відомо]	<p>Тип права: Власність</p> <p>Прізвище: МИРОНОВ</p> <p>Ім'я: ОЛЕГ</p> <p>По батькові: ГЕННАДІЙОВИЧ</p>

4. Об'єкти незавершеного будівництва

5. Цінне рухоме майно (крім транспортних засобів)

6. Цінне рухоме майно - транспортні засоби

Загальна інформація	Характеристика	Вартість на дату набуття у власність, володіння чи користування або за останньою грошовою оцінкою	Інформація щодо прав на майно

Загальна інформація	Характеристика	Вартість на дату набуття у власність, володіння чи користування або за останньою грошовою оцінкою	Інформація щодо прав на майно
<p>Вид майна: Автомобіль легковий</p> <p>Дата набуття права: 13.05.2015</p> <p>Ідентифікаційний номер (VIN-код, номер шасі): </p>	<p>Марка: Volkswagen</p> <p>Модель: TRANSPORTER</p> <p>Рік випуску: 2010</p>	[Не застосовується]	<p>Тип права: Власність</p> <p>Прізвище: МИРОНОВ</p> <p>Ім'я: ОЛЕГ</p> <p>По батькові: ГЕННАДІЙОВИЧ</p>
<p>Вид майна: Автомобіль легковий</p> <p>Дата набуття права: 08.05.2014</p> <p>Ідентифікаційний номер (VIN-код, номер шасі): </p>	<p>Марка: VOLKSWAGEN</p> <p>Модель: AMAROK</p> <p>Рік випуску: 2014</p>	[Не застосовується]	<p>Тип права: Власність</p> <p>Прізвище: МИРОНОВ</p> <p>Ім'я: ОЛЕГ</p> <p>По батькові: ГЕННАДІЙОВИЧ</p>

7. Цінні папери



8. Корпоративні права




9. Юридичні особи, трасти або інші подібні правові утворення, кінцевим бенефіціарним власником (контролером) яких є суб'єкт декларування або члени його сім'ї





10. Нематеріальні активи 11. Доходи, у тому числі подарунки 

Джерело доходу	Вид доходу	Розмір (вартість)	Інформація про особу, якої стосується
Джерело доходу: Прізвище: МИРОНОВ Ім'я: ОЛЕГ По батькові: ГЕННАДІЙОВИЧ	Дохід від зайняття підприємницькою діяльністю	984540	Прізвище: МИРОНОВ Ім'я: ОЛЕГ По батькові: ГЕННАДІЙОВИЧ

12. Грошові активи 

Установа, в якій відкриті такі рахунки або до якої зроблені відповідні внески, або фізична особа	Вид активу	Розмір активу	Інформація щодо права на об'єкт
[Не застосовується]	Готівкові кошти	15000 Валюта: USD	Тип права: Власність Прізвище: МИРОНОВ Ім'я: ОЛЕГ По батькові: ГЕННАДІЙОВИЧ 

Установа, в якій відкриті такі рахунки або до якої зроблені відповідні внески, або фізична особа	Вид активу	Розмір активу	Інформація щодо права на об'єкт
[Не застосовується]	Готівкові кошти	200000 Валюта: UAH	Тип права: Власність Прізвище: МИРОНОВ Ім'я: ОЛЕГ По батькові: ГЕННАДІЙОВИЧ 
Інша юридична особа [Не застосовується]	Кошти, розміщені на банківських рахунках	84000 Валюта: UAH	Тип права: Власність Прізвище: МИРОНОВ Ім'я: ОЛЕГ По батькові: ГЕННАДІЙОВИЧ 

12.1. Банківські та інші фінансові установи, у яких відкрито рахунки суб'єкта декларування або членів його сім'ї ▼

13. Фінансові зобов'язання ▼

14. Видатки та правочини суб'єкта декларування ▼

15. Робота за сумісництвом суб'єкта декларування ▼

16. Членство суб'єкта декларування в організаціях та їх органах ▼

ПІБ іншими мовами

Mironov Oleg Gennadijovič, Mironov Oleg Gennadievich, Myronow Oleh Hennadijowysch, M̄yronov Oleh Hennadiïov̄ych, Myronov Oleh Hennadiyovytych, Mironov Oleg Gennadijovič, Миронов Олег Геннадійович, Myronov Oleh Hennadijovuč, Myronov Oleh Hennadiyovych, Mironov Oleg Gennadijovich, Mironov Oleg Gennadevich, Myronov Oleg Gennadiiovych, Myronov Oleh Hennadijovych, Mironov Oleg Gennad'evich, Миронов Олег Геннадиевич, Миронов Олег Геннадъевич, Mironov Oleg Gennad'yevich, Myronov Oleh Hennadiiovych

ПРОЕКТИ

декларації	лабораторія викриттів
котики	тисни!
ring	підсумки дна
наші гроші	он воно як
посіпаки	посіпаки 2
гра слів	блоги
nevid	е.БТІ
гарнахата	свої люди



Bihus.info об'єднує антикорупційні проекти, які створює ГО "ТОМ 14" та ГО "Канцелярська сотня".

Підписатися на розсилку

Bihus.info © 2015 - 2020